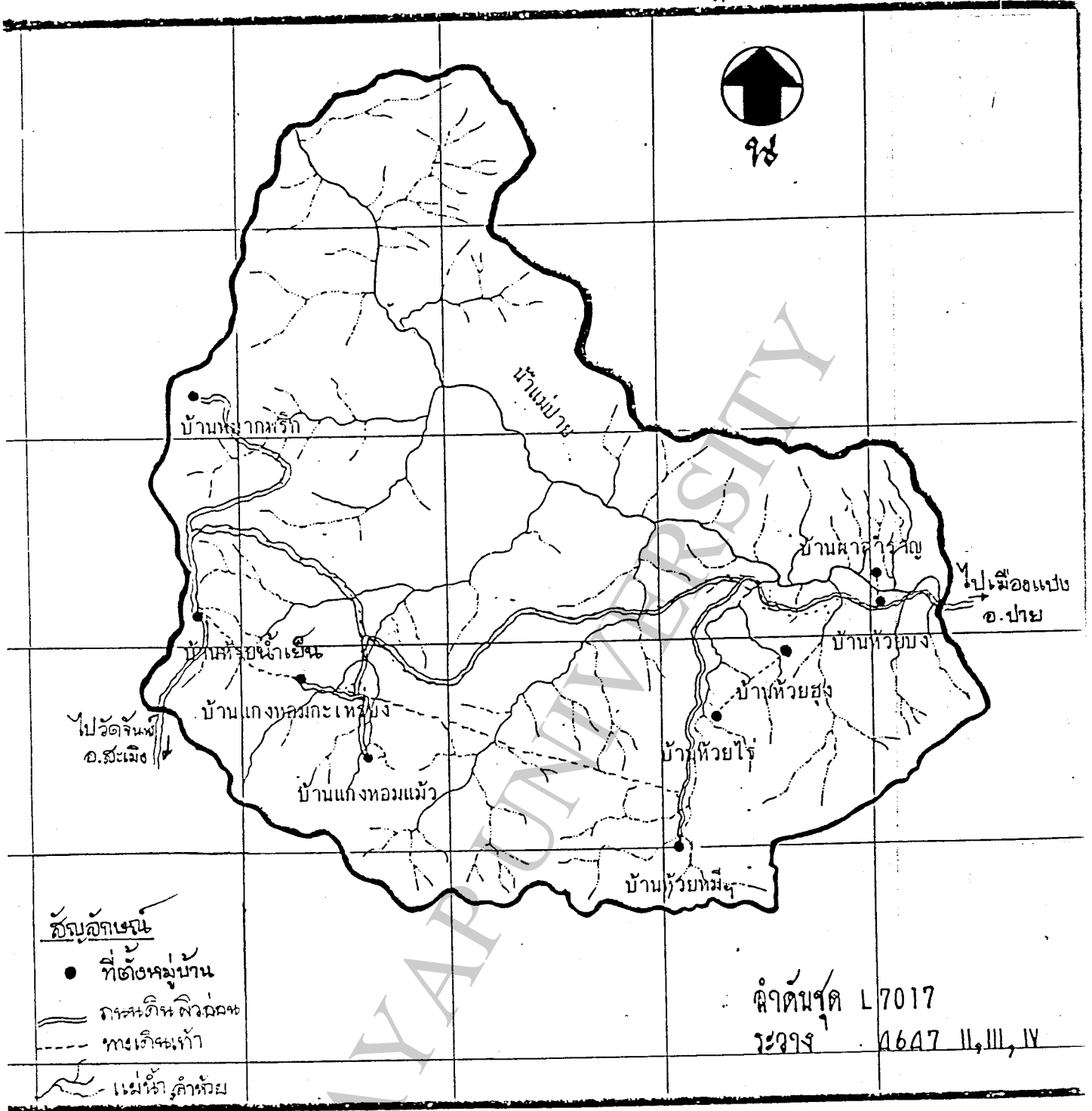


ตอนที่ 4

และงานวิจัย

PAYAP UNIVERSITY



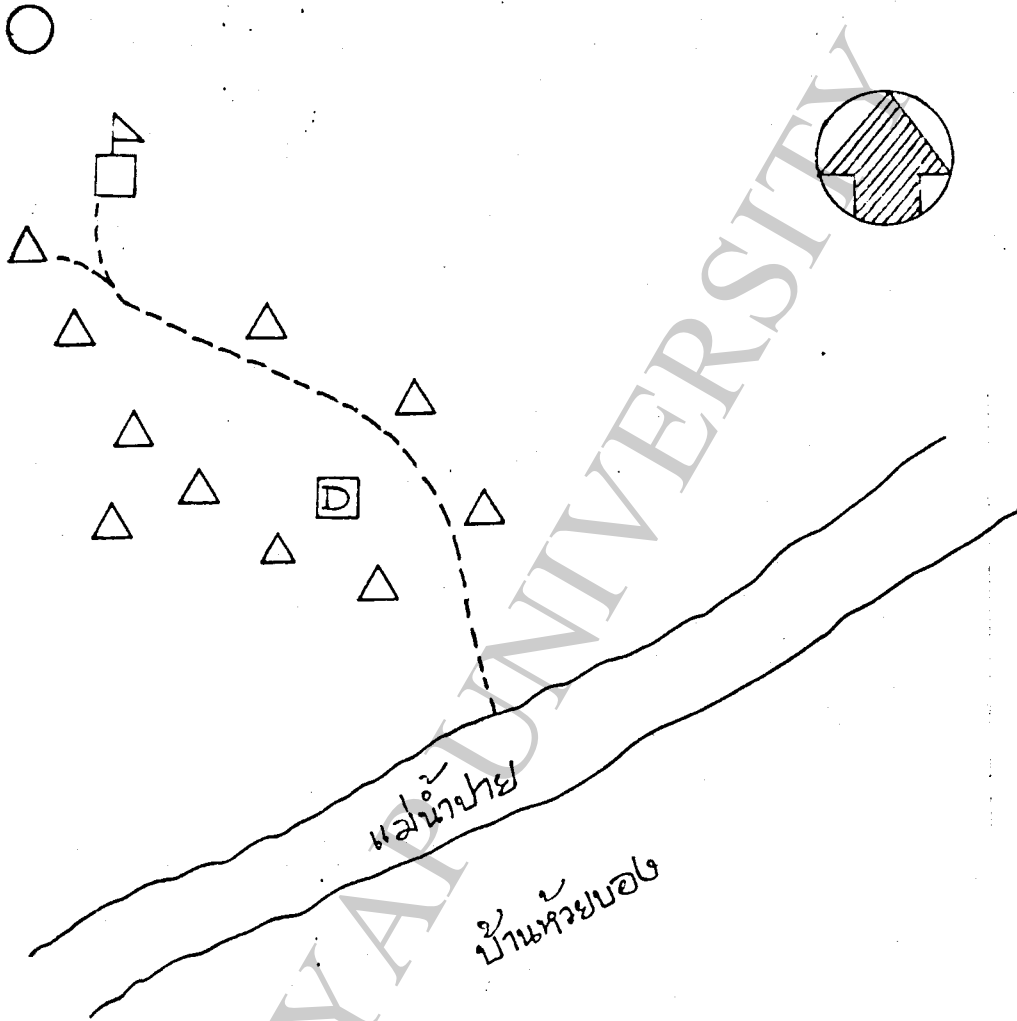
พื้นที่แก่งทอม ต.เมืองแปง
 จ.ป่าซาง จ.แม่ฮ่องสอน



แผนที่สังเขปของหมู่บ้าน

ชื่อหมู่บ้าน พาลีราษฎร์ (ห้วยผักหา) หมู่ที่ 6 ชื่อปึก

ตำบล เมืองแปะ อำเภอ ป่าเย็บ จังหวัด เชียงใหม่



สัญลักษณ์

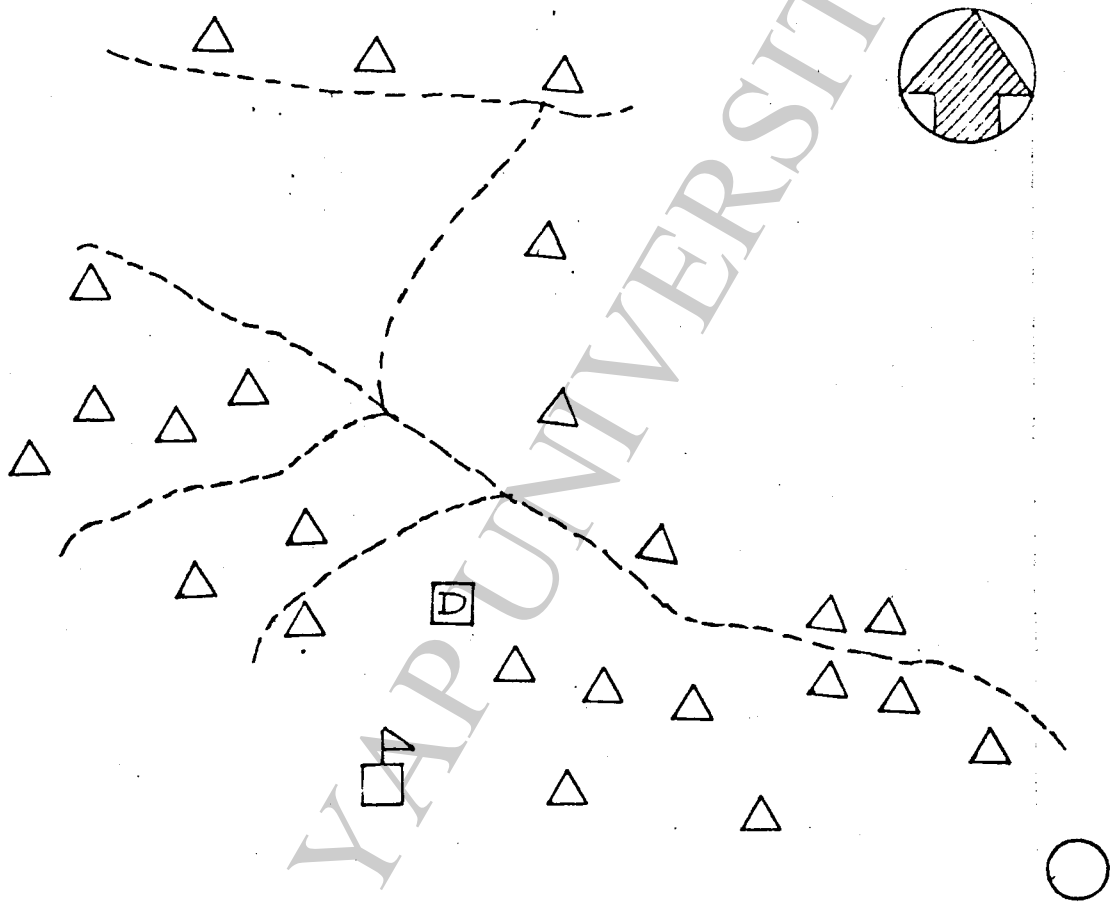
	ถนนลาดยาง		โรงเรียน		ธนาคาร
	ถนนลูกรัง		โบสถ์		อาคารราชการ
	ถนนดินอ่อน		วัด		บ้านกำนัน
	ทางเท้า		สถานีอนามัย		บ้านผู้ใหญ่บ้าน
	สะพาน		แหล่งน้ำ		บ้าน



แผนที่สังเขปของหมู่บ้าน

ชื่อหมู่บ้าน ... ดอยหมากพิริย ... หมู่ที่ ... 3 ... ชื่อปศุ

ตำบล ... เมืองแปง ... อำเภอ ... ปาย ... จังหวัด ... แม่ฮ่องสอน ...

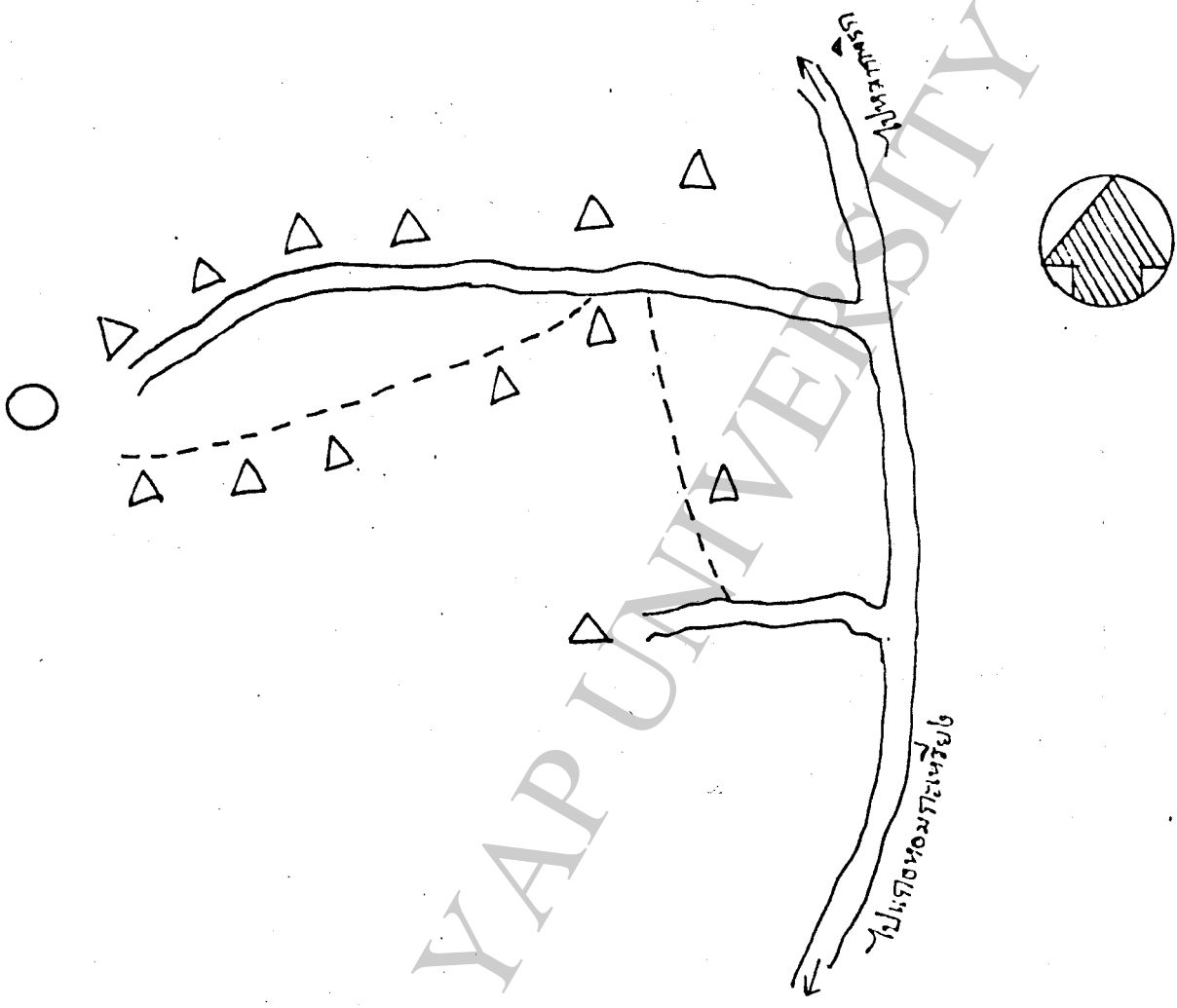


สัญลักษณ์

- | | | | | | |
|--|------------|--|-------------|----------|-----------------|
| | ถนนลาดยาง | | โรงเรียน | A | ธนาคารข้าว |
| | ถนนลูกรัง | | โรงพยาบาล | B | หอการค้าชายข้าว |
| | ถนนดินอ่อน | | วัด | C | บ้านกำนัน |
| | ทางเท้า | | สถานีอนามัย | D | บ้านผู้ใหญ่บ้าน |
| | สะพาน | | แหล่งน้ำ | | บ้าน |



แผนที่ผังเมืองของหมู่บ้าน
 ชื่อหมู่บ้าน ... ควายน้ำเย็น ... หมู่ที่ ... 3 ... ชื่อปึก ...
 ตำบล ... เมืองแปะ ... อำเภอ ... ป่าข่อย ... จังหวัด ... แม่ฮ่องสอน ...



สัญลักษณ์

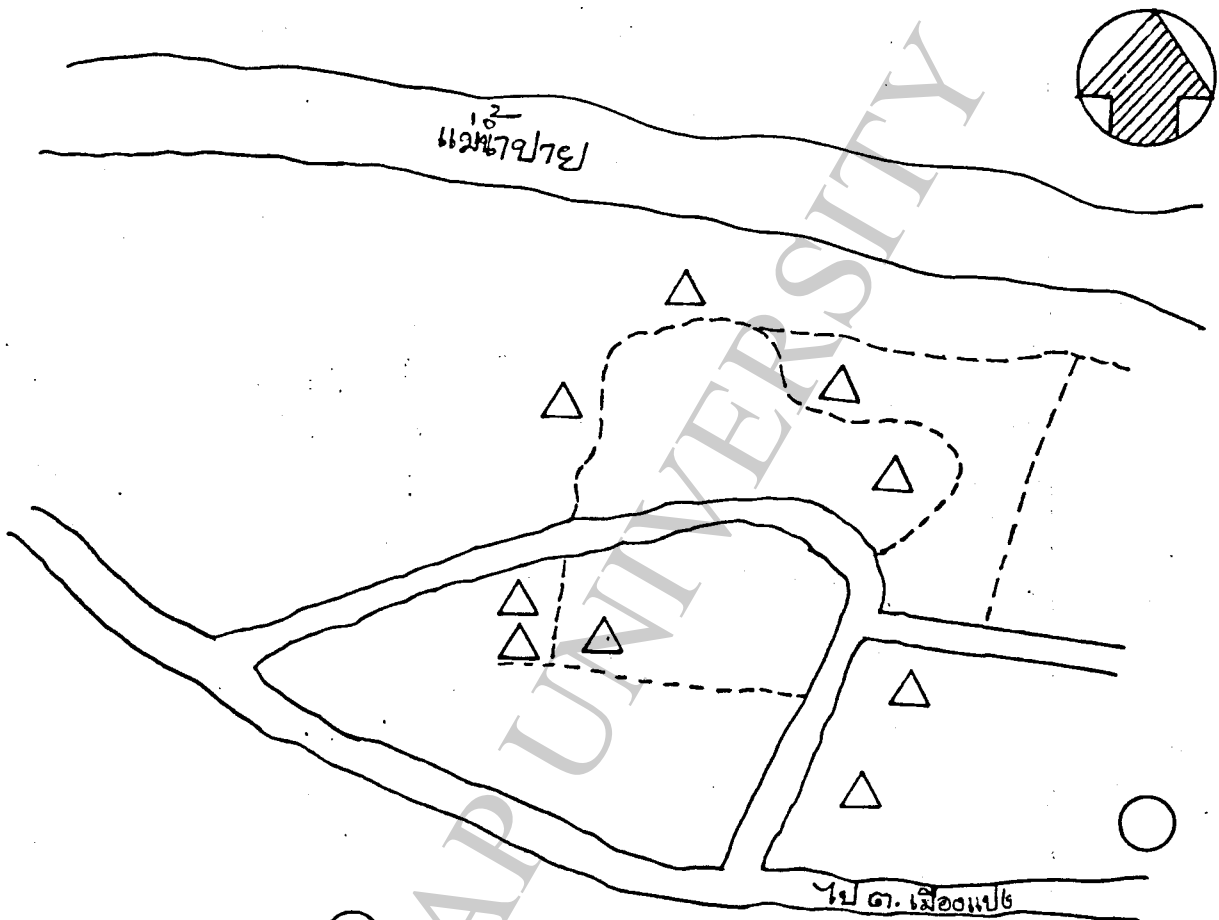
	ถนนลาดยาง		โรงเรียน		ธนาคารข้าว
	ถนนลูกรัง		โบสถ์		หอกระจายข่าว
	ถนนดินอ่อน		วัด		บ้านกำนัน
	ทางเท้า		สถานีอนามัย		บ้านผู้ใหญ่บ้าน
	สะพาน		แหล่งน้ำ		บ้าน



แผนที่สังเขปของหมู่บ้าน

ชื่อหมู่บ้าน ... คุ้มบ่อ ... หมู่ที่ ... 1 ... ชื่อป่อก ... - ...

ตำบล ... เมืองแปะ ... อำเภอ ... ปาย ... จังหวัด ... แม่ฮ่องสอน ...



สัญลักษณ์

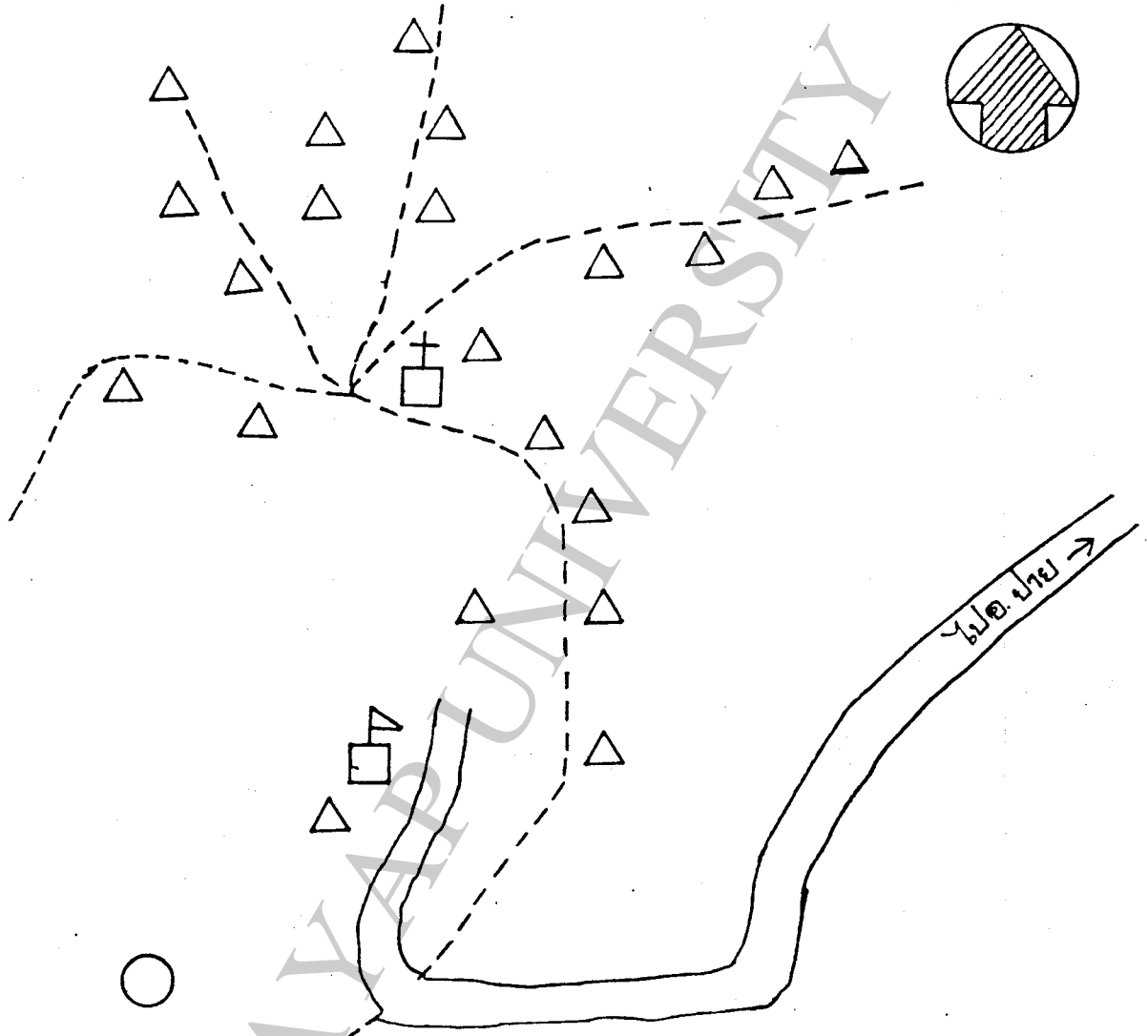
- | | | | | | |
|--|------------|--|-------------|--|-----------------|
| | ถนนลาดยาง | | โรงเรียน | | อาคารชั่วคราว |
| | ถนนลูกรัง | | โบสถ์ | | อาคารเสียหาย |
| | ถนนดินอ่อน | | วัด | | บ้านร้าง |
| | ทางเท้า | | สถานีอนามัย | | บ้านผู้ใหญ่บ้าน |
| | สะพาน | | แหล่งน้ำ | | บ้าน |



แผนที่สังเขปของหมู่บ้าน

ชื่อหมู่บ้าน ทวีปภูมิศรีสวัสดิ์ หมู่ที่ 7 ชื่อตำบล

ตำบล เมืองแปง อำเภอ ป่าเย จังหวัด แม่ฮ่องสอน



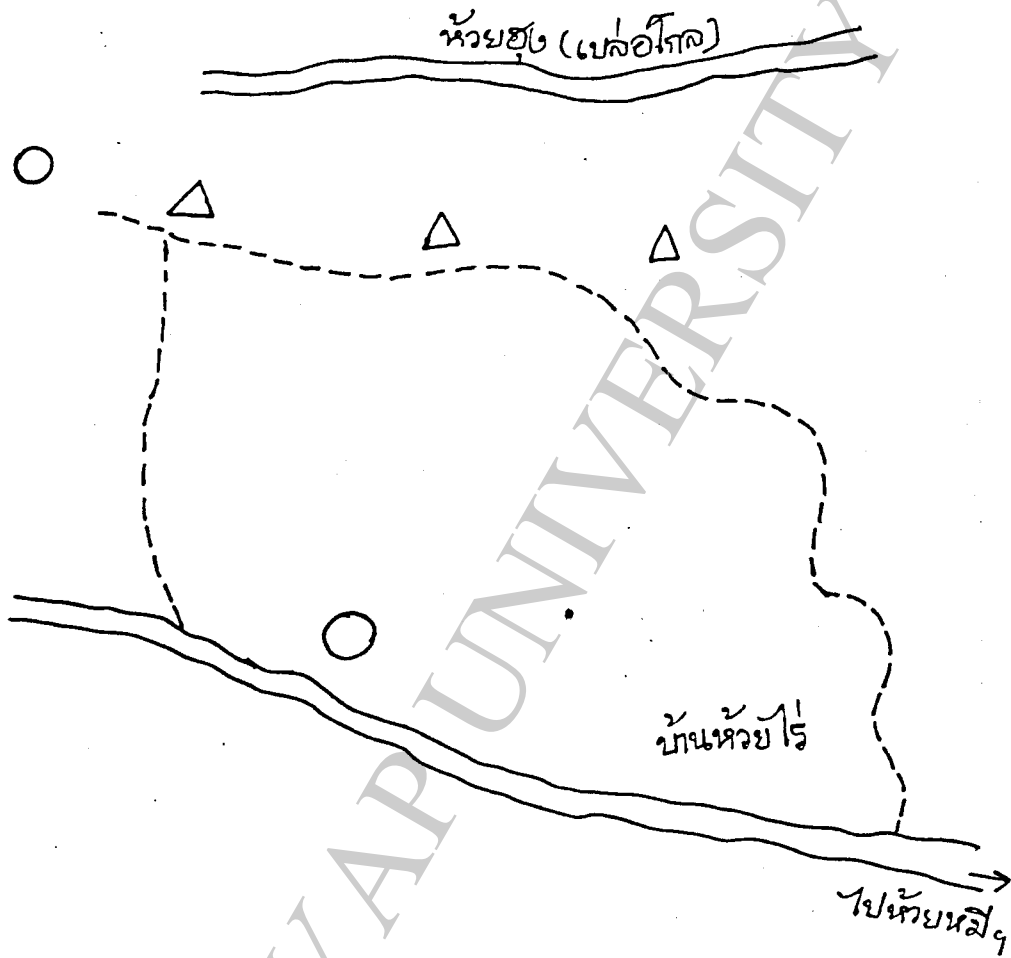
สัญลักษณ์

- | | | | | | |
|--|------------|--|-------------|----------|-----------------|
| | ถนนลาดยาง | | โรงเรียน | A | ธนาคาร |
| | ถนนลูกรัง | | ไปรษณีย์ | B | หอกระจายข่าว |
| | ถนนดินอ่อน | | วัด | C | บ้านกำนัน |
| | ทางเท้า | | สถานีอนามัย | D | บ้านผู้ใหญ่บ้าน |
| | สะพาน | | บ่อน้ำ | | บ้าน |



แผนที่สังเขปของหมู่บ้าน

ชื่อหมู่บ้าน ... ห้วยฮุบ หมู่ที่ . 7 ชื่อปึก
ตำบล ... เมืองแปง อำเภอ ปาย จังหวัด แม่ฮ่องสอน

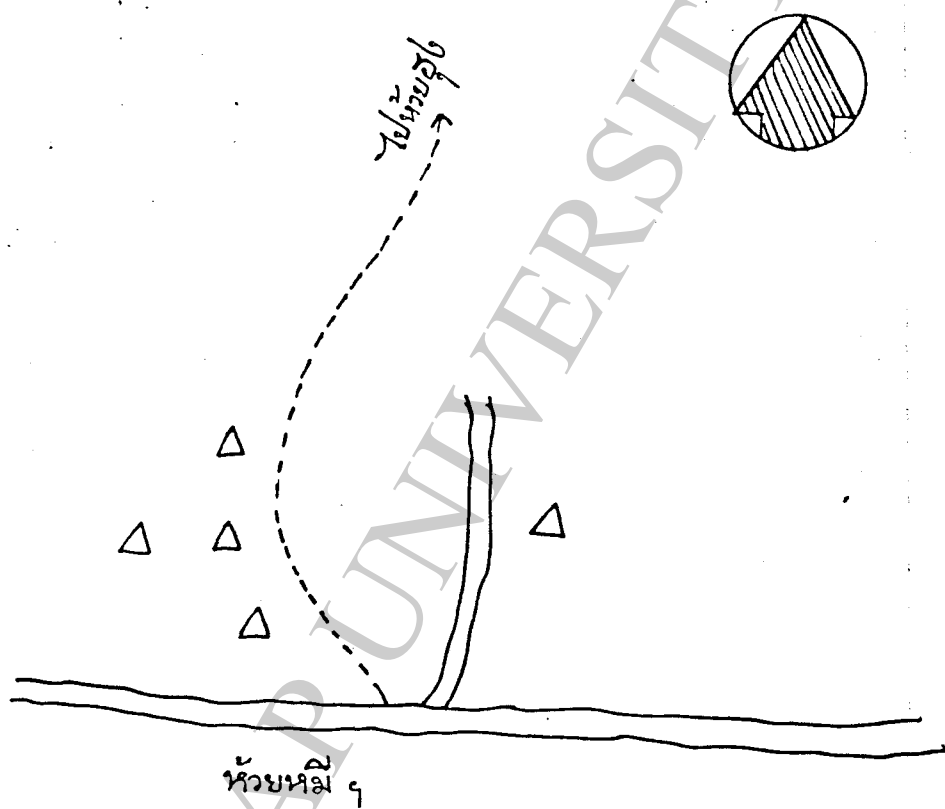


สัญลักษณ์

- | | | | | | |
|--|------------|--|-------------|--|-----------------|
| | ถนนลาดยาง | | โรงเรียน | | ธนาคาร |
| | ถนนลูกรัง | | โบสถ์ | | หอกระจายข่าว |
| | ถนนดินร่วน | | วัด | | บ้านจำนัณ |
| | ทางเท้า | | สถานีอนามัย | | บ้านผู้ใหญ่บ้าน |
| | สะพาน | | หนองน้ำ | | บ้าน |



แผนที่สังเขปของหมู่บ้าน
 ชื่อหมู่บ้าน ... ห้วยไร่ หมู่ที่ ... 7 ชื่อป่า
 ตำบล ... เมืองแปง ... อำเภอ ... ปาย ... จังหวัด ... แม่ฮ่องสอน



สัญลักษณ์ต่าง ๆ

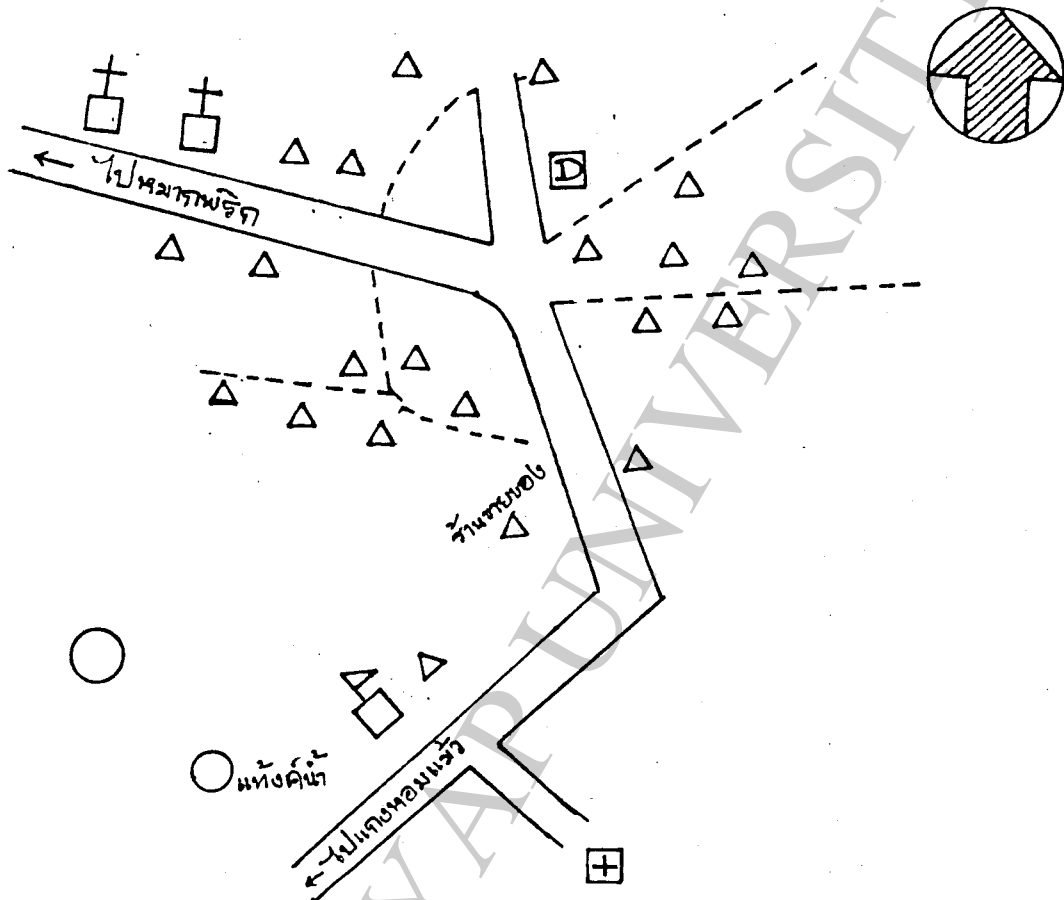
	ถนนลาดยาง		โรงเรียน		ธนาคาร
	ถนนลูกรัง		โบสถ์		อาคารหลายแถว
	ถนนดินอ่อน		วัด		บ้านจึกัน
	ทางเท้า		สถานีอนามัย		บ้านผู้ใหญ่นบ้าน
	สะพาน		หนองน้ำ		บ้าน



แผนที่สิ่งปะของหมู่บ้าน

ชื่อหมู่บ้าน .. บางหนองทราย .. หมู่ที่ .. 7 .. ชื่อปาก

ตำบล .. เมืองแปง .. อำเภอ .. ปาย .. จังหวัด .. แม่ฮ่องสอน .. .



สัญลักษณ์ต่างๆ

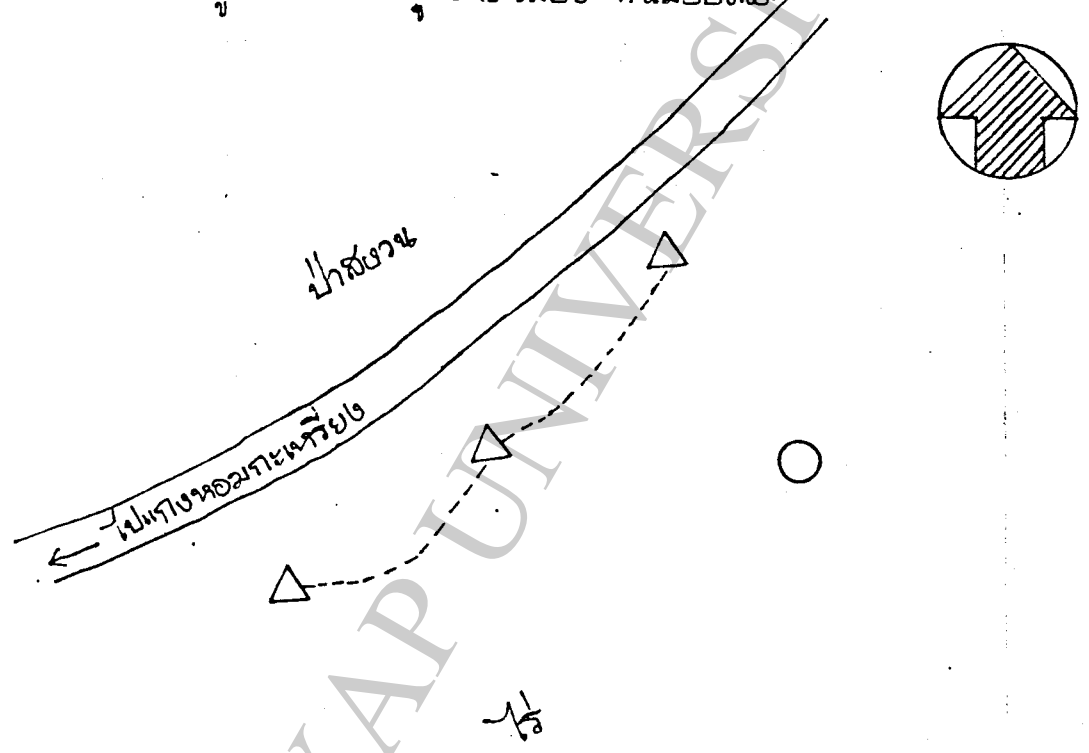
	ถนนลาดยาง		โรงเรียน		ธนาคาร
	ถนนลูกรัง		โบสถ์		อาคารชายต่าง
	ถนนดินอ่อน		วัด		บ้านจำนน
	ทางเท้า		สถานีอนามัย		บ้านผู้ใหญ่บ้าน
	สะพาน		แหล่งน้ำ		บ้าน



แผนที่สังเขปของหมู่บ้าน

ชื่อหมู่บ้าน หมู่ที่ 7 ชื่อป่า สามเหลียง
ตำบล เมืองแปง อำเภอ ปาย จังหวัด แม่ฮ่องสอน

บ้านเกาะเหนือสามเหลียง ตั้งขึ้นมา 11 ปี
ย้ายมาจากบ้านห้วยปู่ผืน ด.ห้วยปู่ผืน อ.เมือง จ.แม่ฮ่องสอน



สัญลักษณ์ต่างๆ

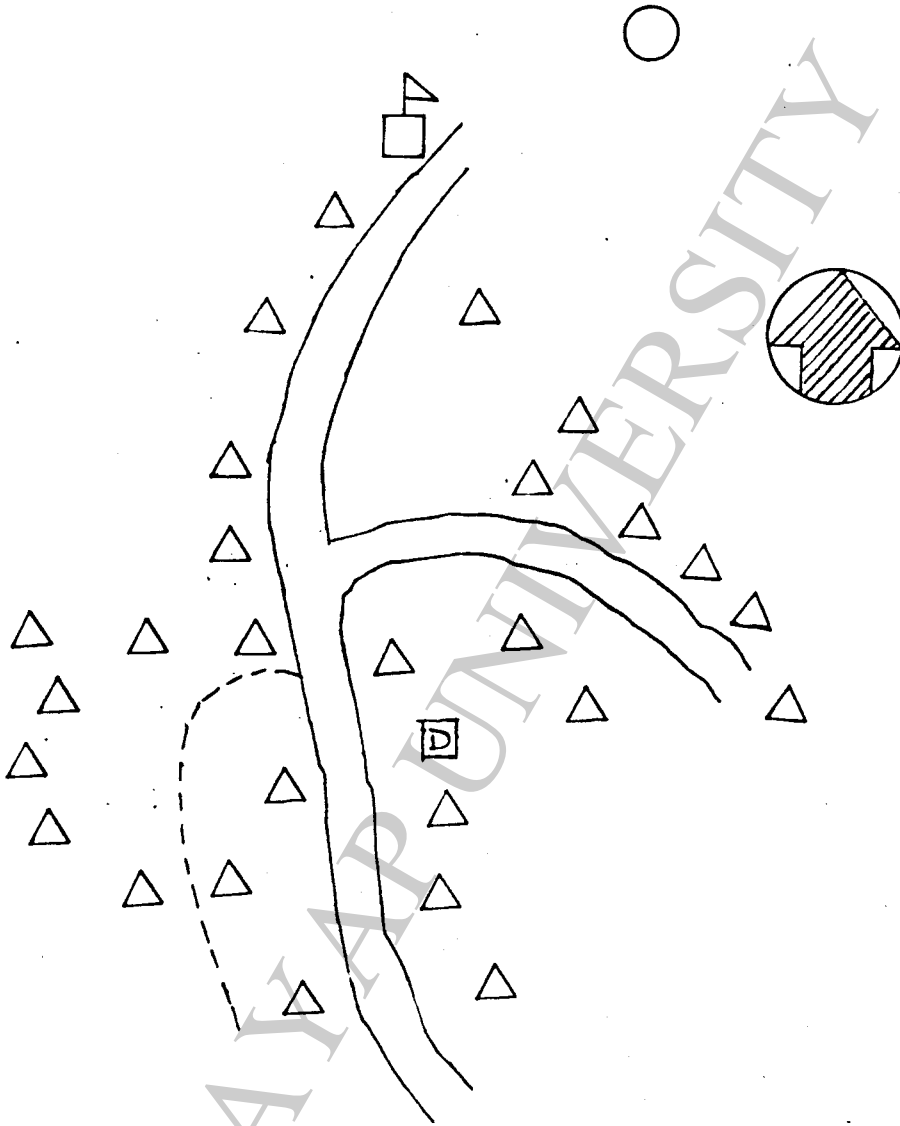
- | | | | | | |
|--|------------|--|-------------|--|-----------------|
| | ถนนลาดยาง | | โรงเรียน | | ธนาคาร |
| | ถนนลูกรัง | | โบสถ์ | | อาคารหลายเท่า |
| | ถนนดินอ่อน | | วัด | | บ้านกำนัน |
| | ทางเท้า | | สถานีอนามัย | | บ้านผู้ใหญ่บ้าน |
| | สะพาน | | แหล่งน้ำ | | บ้าน |



แผนที่สิ่งปลูกของหมู่บ้าน

ชื่อหมู่บ้าน แถบคอมแก้ว (ชัย) . หมู่ที่ ชื่อปึก

ตำบล เมืองแปง อำเภอ ปาย จังหวัด แม่ฮ่องสอน



สัญลักษณ์

- | | | | | | |
|--|------------|--|----------------|--|-----------------|
| | ถนนลาดยาง | | โรงเรียน | | ธนาคาร |
| | ถนนลูกรัง | | โบสถ์ | | หอกระจายข่าว |
| | ถนนดินอ่อน | | วัด | | บ้านกำนัน |
| | ทางเท้า | | สถานที่เอนกมัย | | บ้านผู้ใหญ่บ้าน |
| | สะพาน | | แหล่งน้ำ | | บ้าน |