

ตอนที่ 4

แผนผังโรงงาน

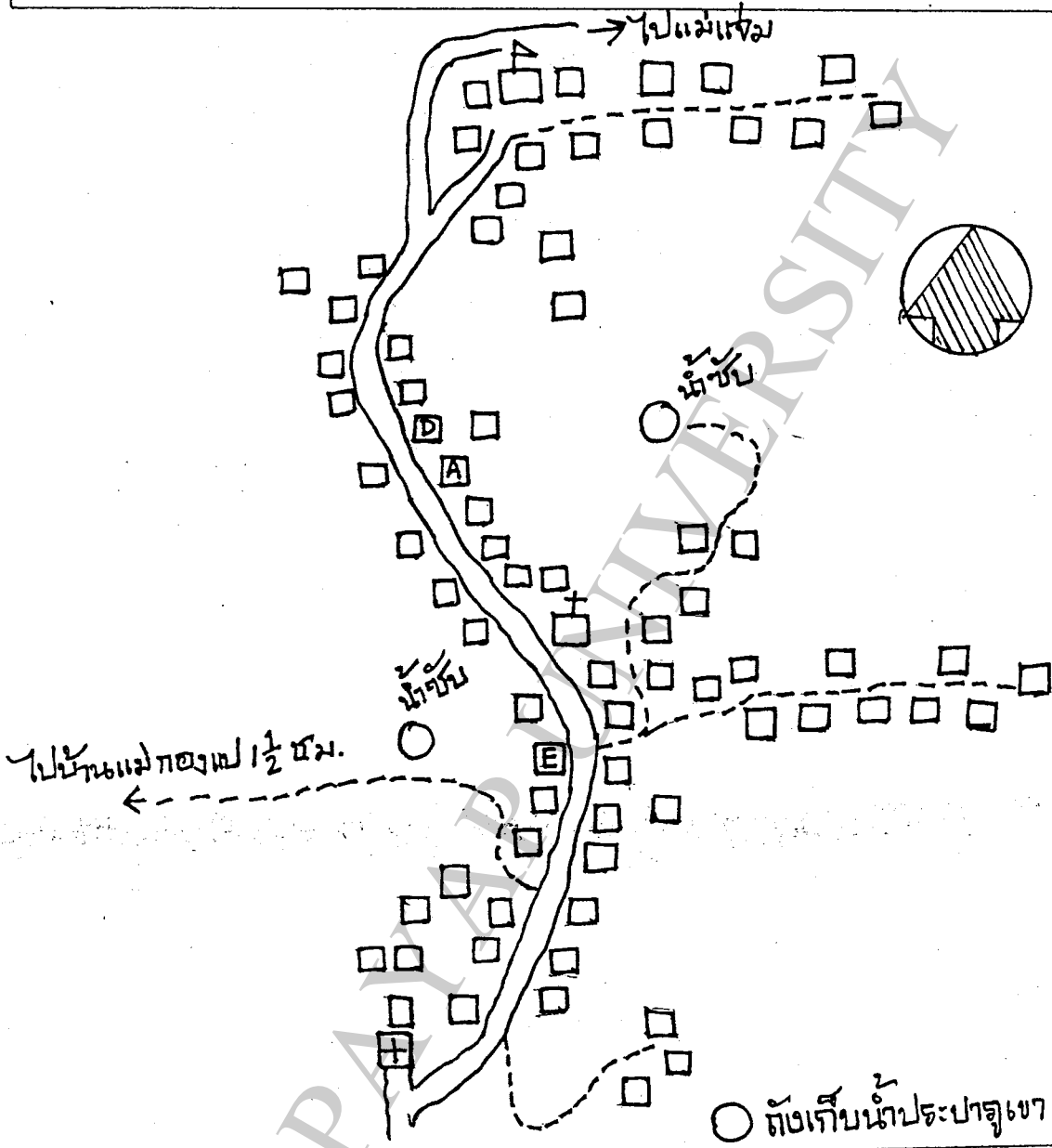
PAYAP UNIVERSITY



แผนที่สังเขปของหมู่บ้าน

ชื่อหมู่บ้าน .. กอกลอง หมู่ที่ .. 10 ชื่อปึก .. -

ตำบล .. มหานคร อำเภอ .. เมทนีชัย จังหวัด .. แม่ฮ่องสอน



สัญลักษณ์


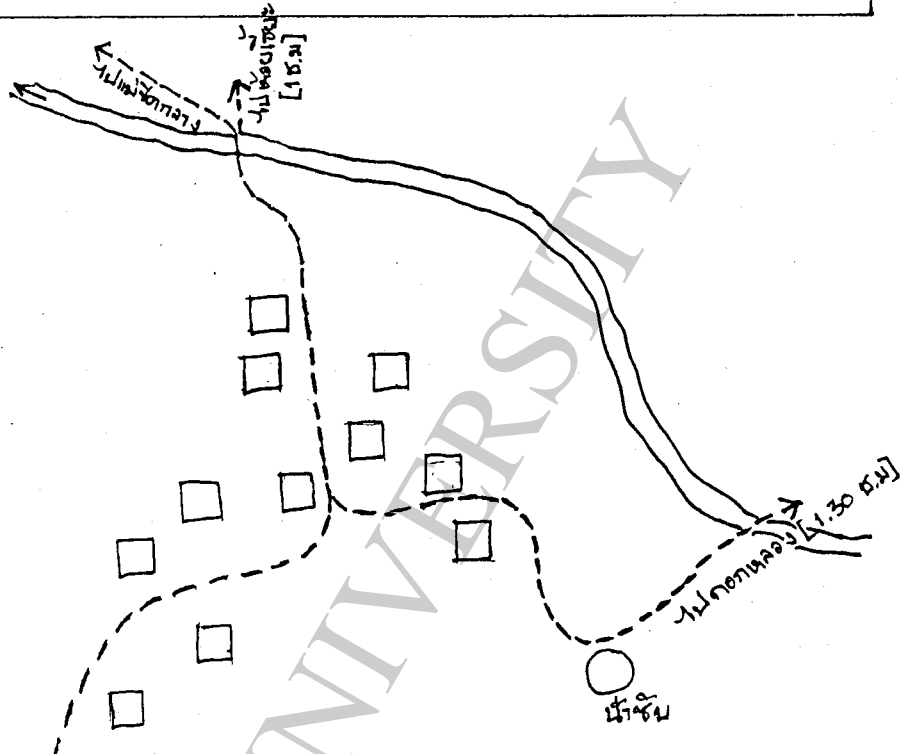
- ถนนลาดยาง
- ถนนลูกรัง
- ถนนดินอ่อน
- ทางเท้า
- สะพาน
- โรงเรียน
- โบสถ์
- วัด
- สถานีอนามัย
- แหล่งน้ำ
- ตลาดเช้า
- หอกระจายข่าว
- บ้านกำนัน
- บ้านผู้ใหญ่บ้าน
- บ้าน



แผนที่สิ่งปะของหมู่บ้าน

ชื่อหมู่บ้าน ... กอปร .. หมู่ที่ ... 2 ... ชื่อปึก ...

ตำบล ... แหนาง ... อำเภอ ... แหนาง ... จังหวัด ... แม่ฮ่องสอน

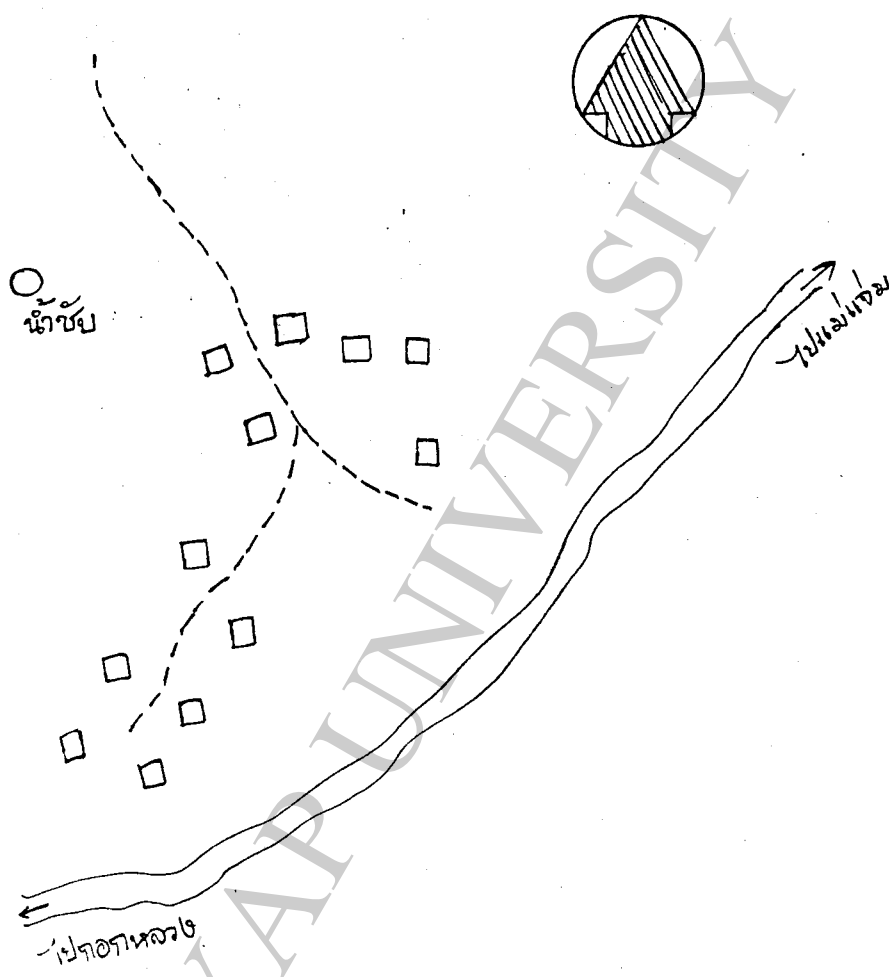


สัญลักษณ์

- | | | | | | |
|--|------------|--|-------------|---|-----------------|
| | ถนนลาดยาง | | โรงเรียน | A | ธนาคาร |
| | ถนนลูกรัง | | โบสถ์ | B | หอกระจายข่าว |
| | ถนนดินอ่อน | | วัด | C | บ้านกำนัน |
| | ทางเท้า | | สถานีอนามัย | D | บ้านผู้ใหญ่บ้าน |
| | สะพาน | | แหล่งน้ำ | | บ้าน |



แผนที่สังเขปของหมู่บ้าน
 ชื่อหมู่บ้าน ตำบล หมู่ที่ .8..... ชื่อปึก
 ตำบล อำเภอ อีตดอ จังหวัด ๖๖๕๐๑๑๐๑.....



สัญลักษณ์

	ถนนลาดยาง		โรงเรียน		ธนาคาร
	ถนนลูกรัง		โบสถ์		หอกระจายข่าว
	ถนนดินอ่อน		วัด		บ้านกำนัน
	ทางเท้า		สถานีอนามัย		บ้านผู้ใหญ่บ้าน
	สะพาน		แหล่งน้ำ		บ้าน

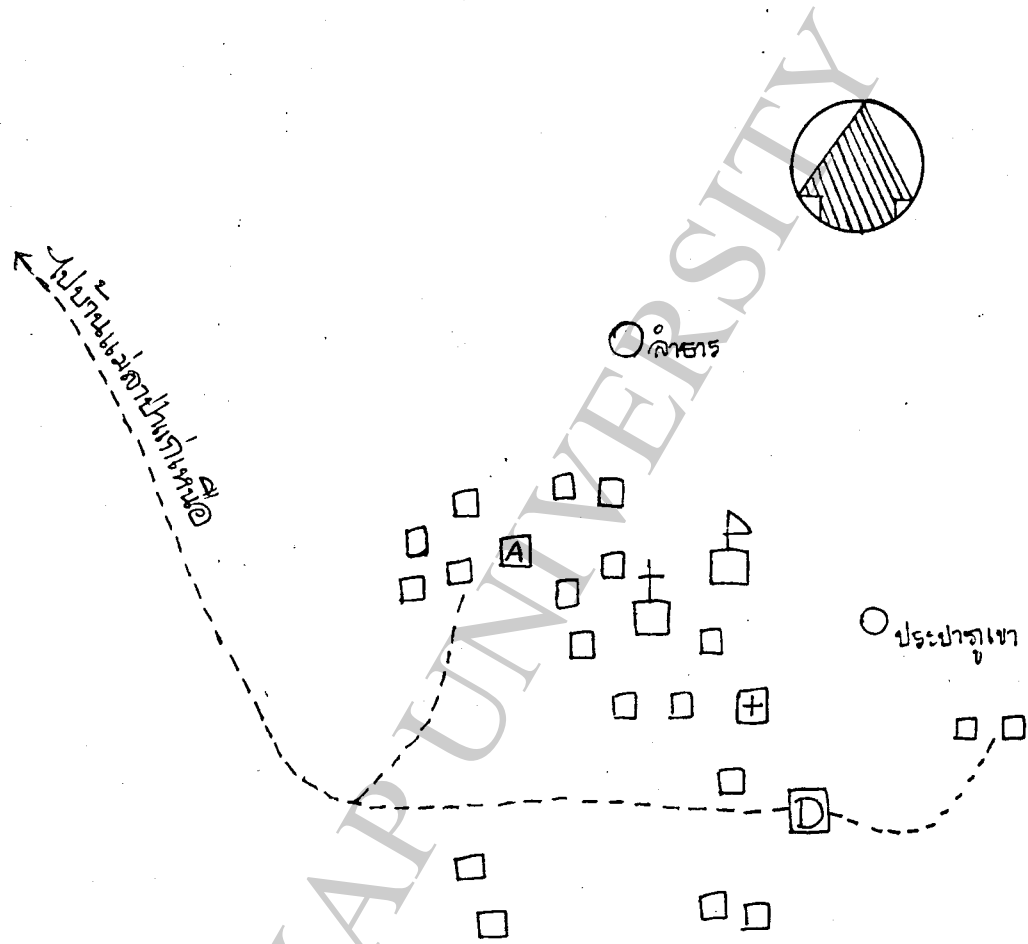


รหัส VL 404

แผนที่สังเขปของหมู่บ้าน

ชื่อหมู่บ้าน ... ฟ้าทอง หมู่ที่ 8 ชื่อปศุศ.

ตำบล ... หนองจอก อำเภอ ... หนองบัว จังหวัด ... หนองบัว



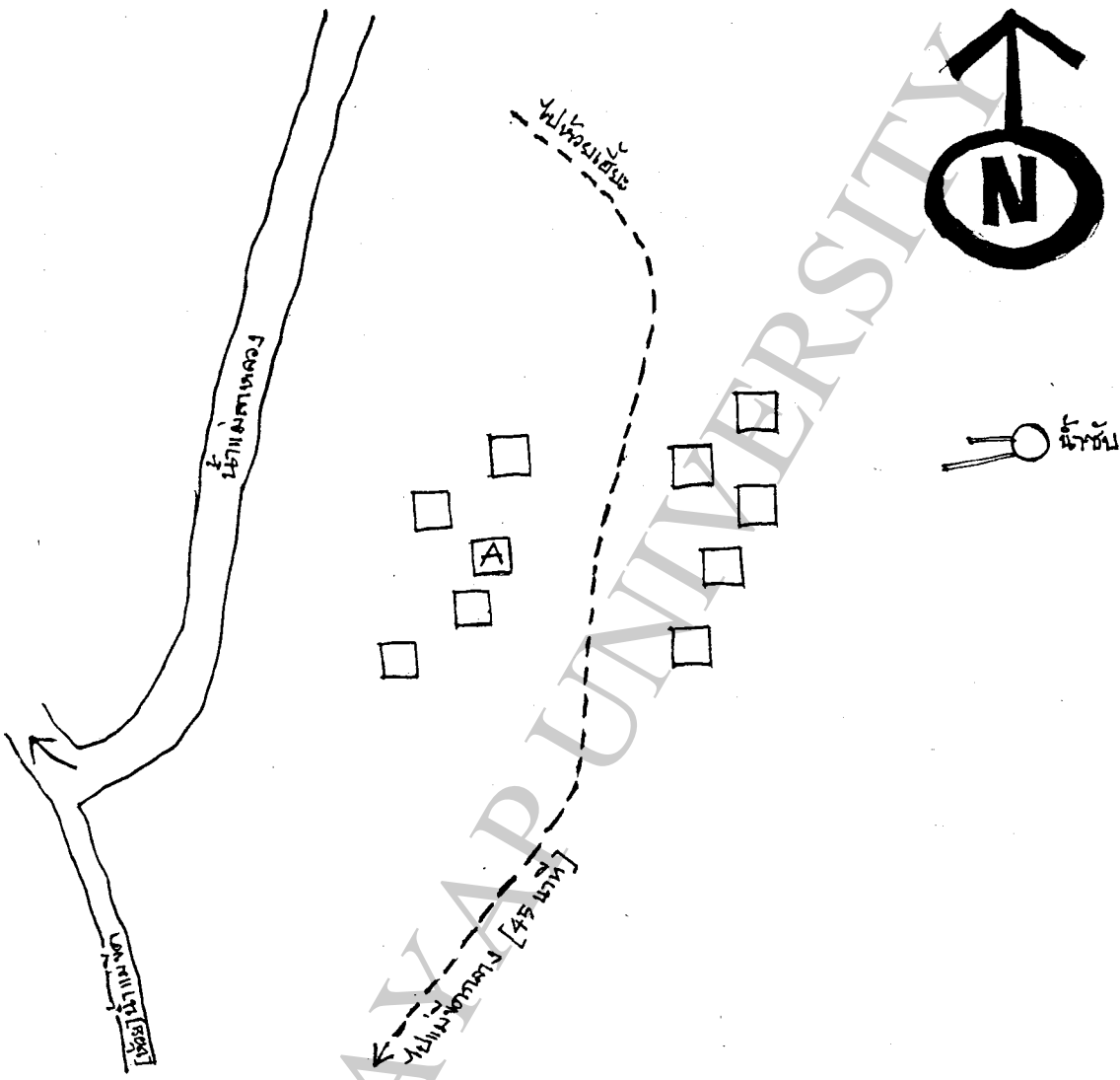
สัญลักษณ์ต่าง ๆ

- | | | | | | |
|--|------------|--|-------------|--|-----------------|
| | ถนนลาดยาง | | โรงเรียน | | อาคารเจ้า |
| | ถนนลูกรัง | | โบสถ์ | | หอกระจายข่าว |
| | ถนนดินอ่อน | | วัด | | บ้านกำนัน |
| | ทางเท้า | | สถานีอนามัย | | บ้านผู้ใหญ่บ้าน |
| | สะพาน | | แหล่งน้ำ | | บ้าน |

แผนที่สังเขปของหมู่บ้าน

ชื่อหมู่บ้าน ... สับแม่จัต หมู่ที่ ... 7 ชื่อปึก

ตำบล ... แม่ต๋าย อำเภอ ... แม่ลาหลวง จังหวัด ... แม่ฮ่องสอน



สัญลักษณ์

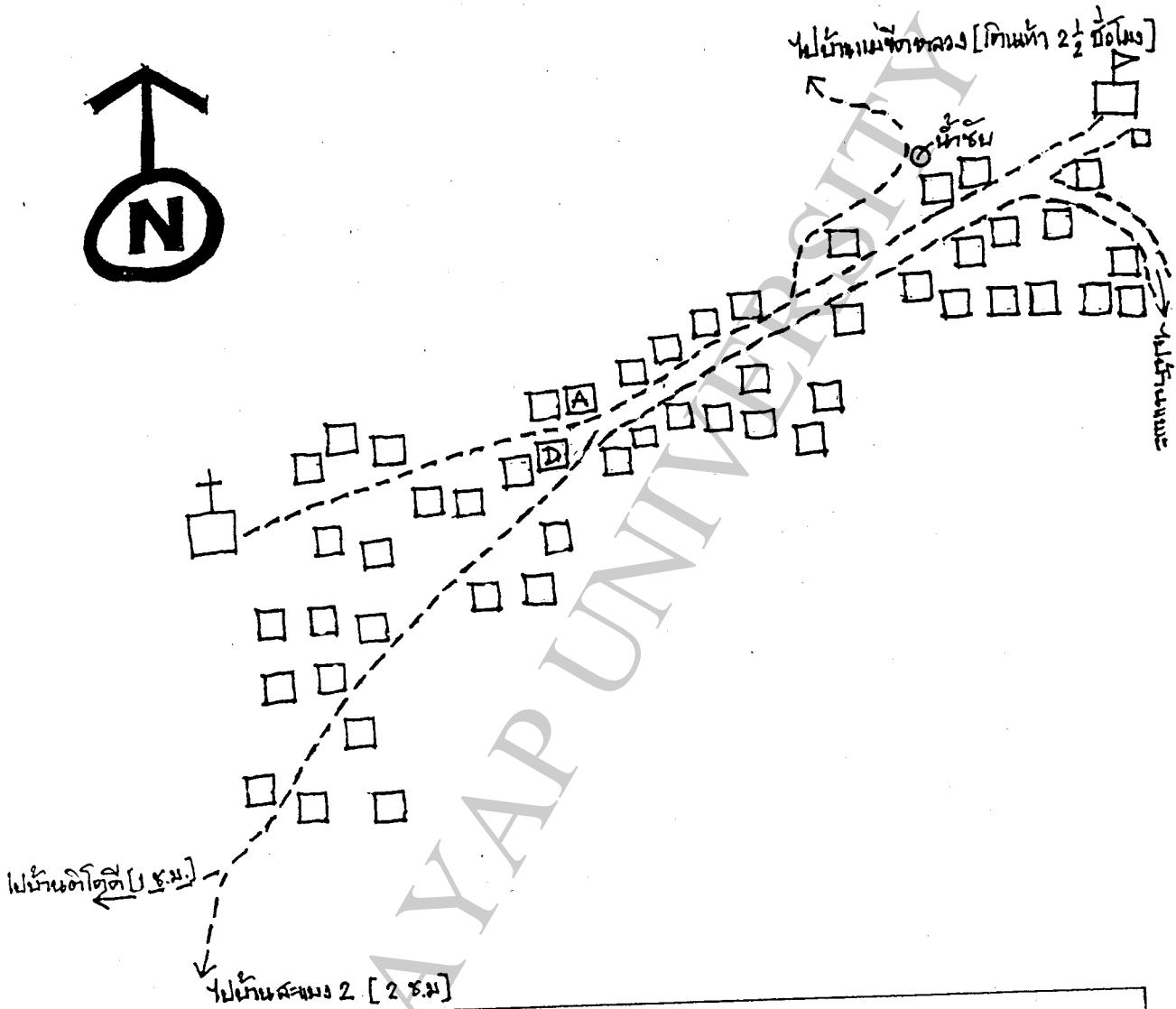
	ถนนลาดยาง		โรงเรียน	A	ธนาคาร
	ถนนลูกรัง		โบสถ์	B	หอกระจายข่าว
	ถนนดินอ่อน		วัด	C	บ้านกำนัน
	ทางเท้า		สถานีอนามัย	D	บ้านผู้ใหญ่บ้าน
	สะพาน		แหล่งน้ำ		บ้าน



รหัส VL 406

แผนที่สังเขปของหมู่บ้าน

ชื่อหมู่บ้าน ... ~~หมู่ ๑~~ หมู่ที่ ๑ ชื่อปาก
ตำบล ... ~~แม่จาง~~ อำเภอ ... ~~แม่ลาว~~ จังหวัด ... ~~แม่ฮ่องสอน~~



สัญลักษณ์ต่าง ๆ

	ถนนลาดยาง		โรงเรียน	A	ธนาคารข้าว
	ถนนลูกรัง		โบสถ์	B	หอกระจายข่าว
	ถนนดินอ่อน		วัด	C	บ้านกำนัน
	ทางเท้า		สถานีอนามัย	D	บ้านผู้ใหญ่บ้าน
	สะพาน		น้ำร้อน แหล่งน้ำ		บ้าน

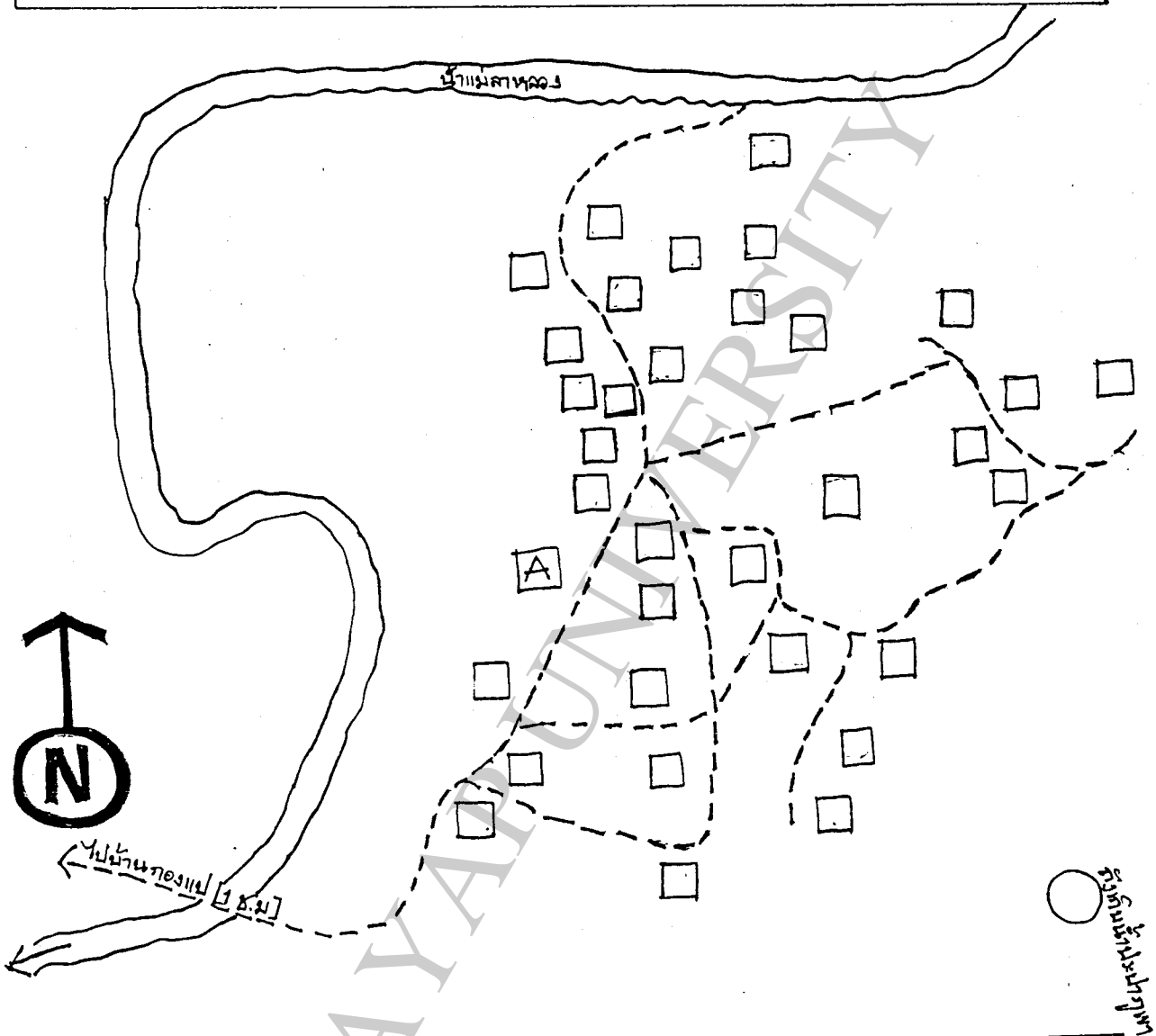


รหัส VL 4 0 7

แผนที่สังเขปของหมู่บ้าน

ชื่อหมู่บ้าน ... ห้วยซึ้ง ... หมู่ที่ 2 ... ชื่อปึก ...

ตำบล ... แม่หาร ... อำเภอ ... แม่สอด ... จังหวัด ... แม่ฮ่องสอน ...



สัญลักษณ์ต่าง ๆ

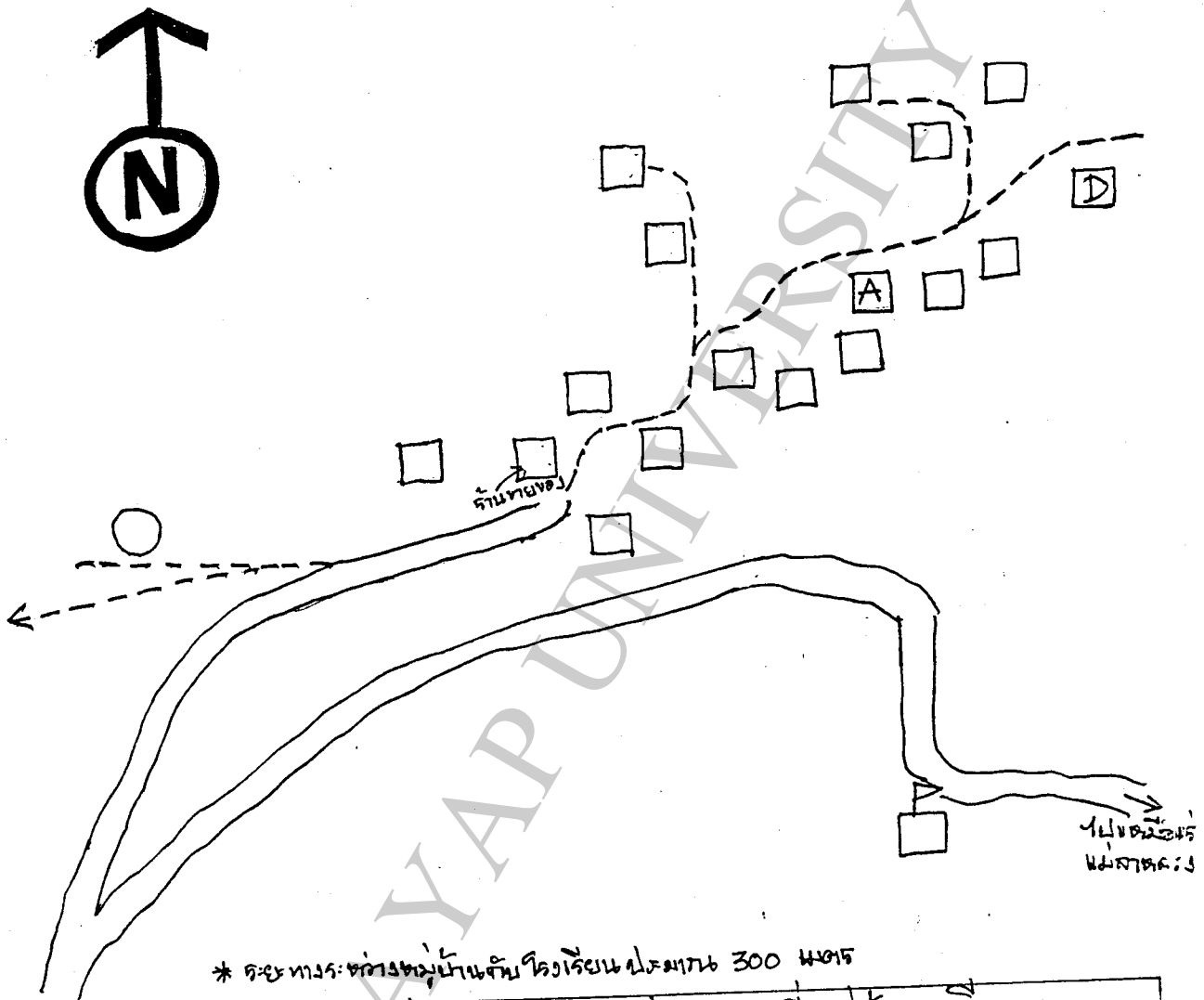
	ถนนลาดยาง		โรงเรียน		ธนาคาร
	ถนนลูกรัง		โบสถ์		หอคอยสายข่าว
	ถนนดินอ่อน		วัด		บ้านจำนัณ
	ทางเท้า		สถานีอนามัย		บ้านผู้ใหญ่บ้าน
	สะพาน		แหล่งน้ำ		บ้าน



แผนที่สิ่งปะของหมู่บ้าน

ชื่อหมู่บ้าน .. บ้านท่ากลาง .. หมู่ที่ .. 7 .. ชื่อปึก

ตำบล .. ท่ากลาง .. อำเภอ .. ท่าม่วง .. จังหวัด .. กาญจนบุรี ..



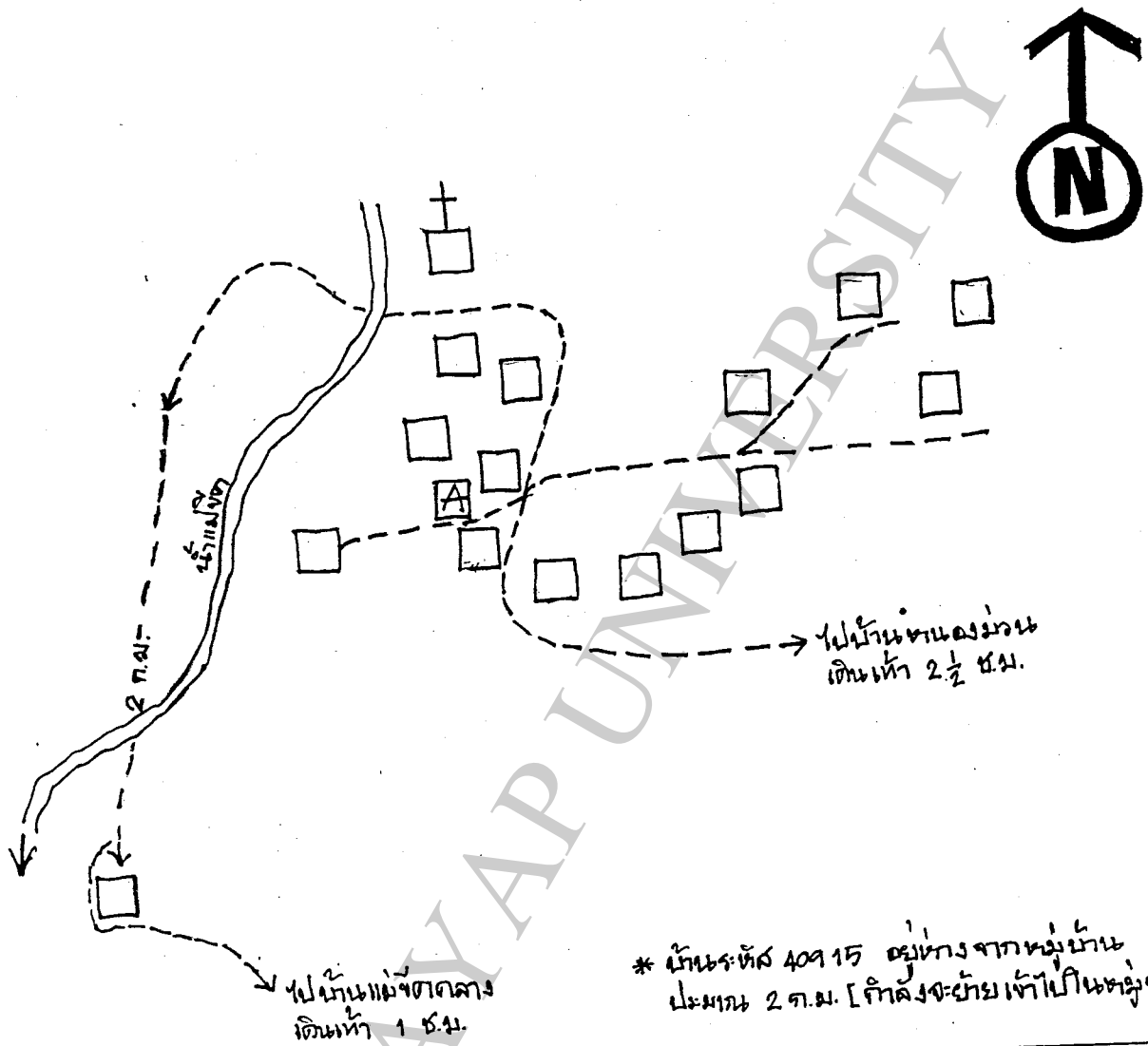
สัญลักษณ์

ของปะที่พบในหมู่บ้านท่ากลางนี้คือตามปึกที่หมู่บ้านมอ...

	ถนนลาดยาง		โรงเรียน	A	ธนาคารข้าว
	ถนนลูกรัง		โบสถ์	B	หอกระจายข่าว
	ถนนดินอ่อน		วัด	C	บ้านกำนัน
	ทางเท้า		สถานีอนามัย	D	บ้านผู้ใหญ่บ้าน
	สะพาน		แหล่งน้ำ		บ้าน



แผนที่สิ่งปลูกของหมู่บ้าน
 ชื่อหมู่บ้าน ... แม่ต๋อน หมู่ที่ ... 7 ชื่อปาก
 ตำบล ... แม่ต๋อน อำเภอ ... แม่ลาว จังหวัด ... เชียงราย



* บ้านรหัส 40915 อยู่ห่างจากหมู่บ้าน ประมาณ 2 ก.ม. [กำลังจะย้ายเข้าไปในหมู่บ้าน]

สัญลักษณ์

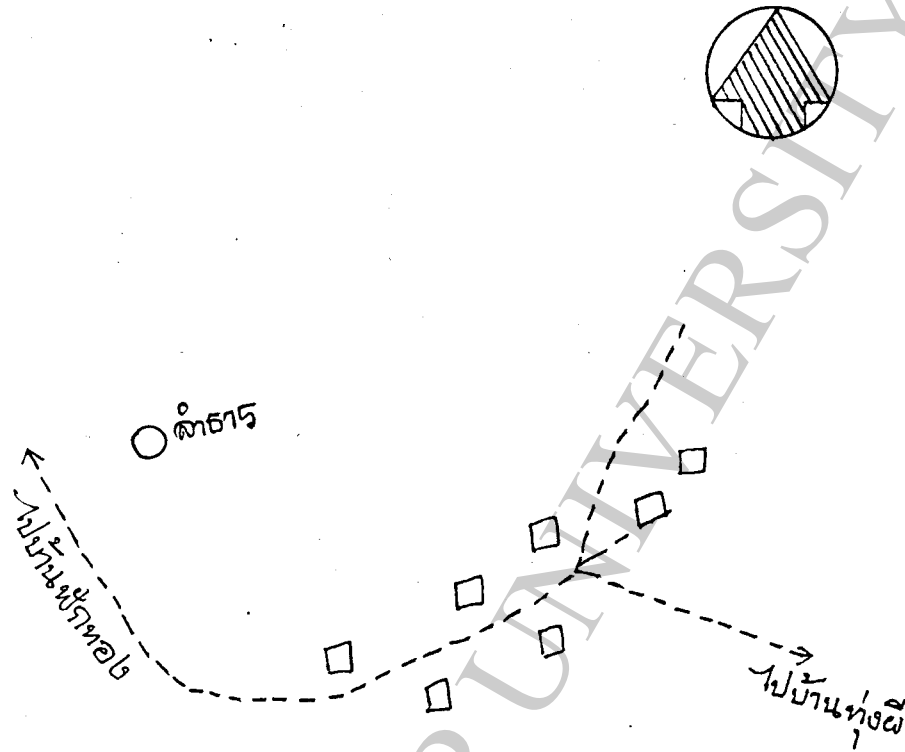
	ถนนลาดยาง		โรงเรียน		อาคารชั่วคราว
	ถนนลูกรัง		โบสถ์		อาคารขยายท่า
	ถนนดินอ่อน		วัด		บ้านกำนัน
	ทางเท้า		สถานีอนามัย		บ้านผู้ใหญ่บ้าน
	สะพาน		หนองน้ำ		บ้าน



แผนที่สังเขปของหมู่บ้าน

ชื่อหมู่บ้าน ... ปากน้ำ ... หมู่ที่ ... 8 ... ชื่อปาก ...

ตำบล ... อำเภอ ... จังหวัด ...



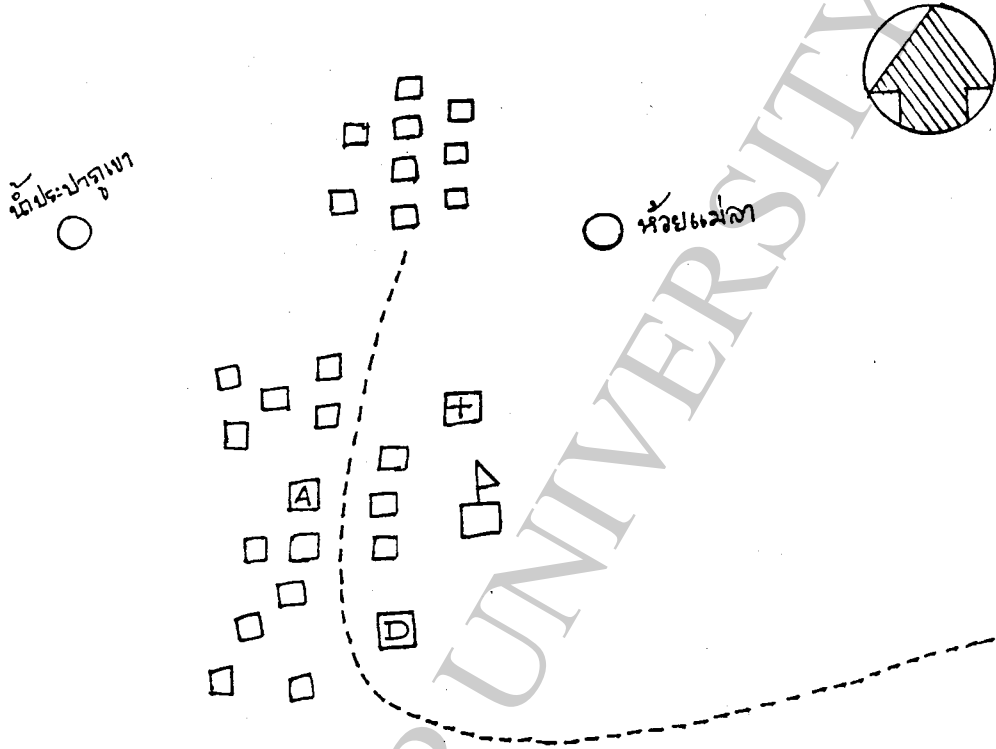
สัญลักษณ์

- | | | | | | |
|--|------------|--|-------------|---|-----------------|
| | ถนนลาดยาง | | โรงเรียน | A | ธนาคาร |
| | ถนนลูกรัง | | โบสถ์ | B | หอกระจายข่าว |
| | ถนนดินอ่อน | | วัด | C | บ้านกำนัน |
| | ทางเท้า | | สถานีอนามัย | D | บ้านผู้ใหญ่บ้าน |
| | สะพาน | | แหล่งน้ำ | | บ้าน |



แผนที่ผังเมืองของหมู่บ้าน

ชื่อหมู่บ้าน .. หมู่บ้านป่าไผ่ใต้ .. หมู่ที่ .. 6 .. ชื่อปึก .. แม่โหล่ ..
ตำบล .. บ้านนา .. อำเภอ .. บ้านนา .. จังหวัด .. สุพรรณบุรี ..



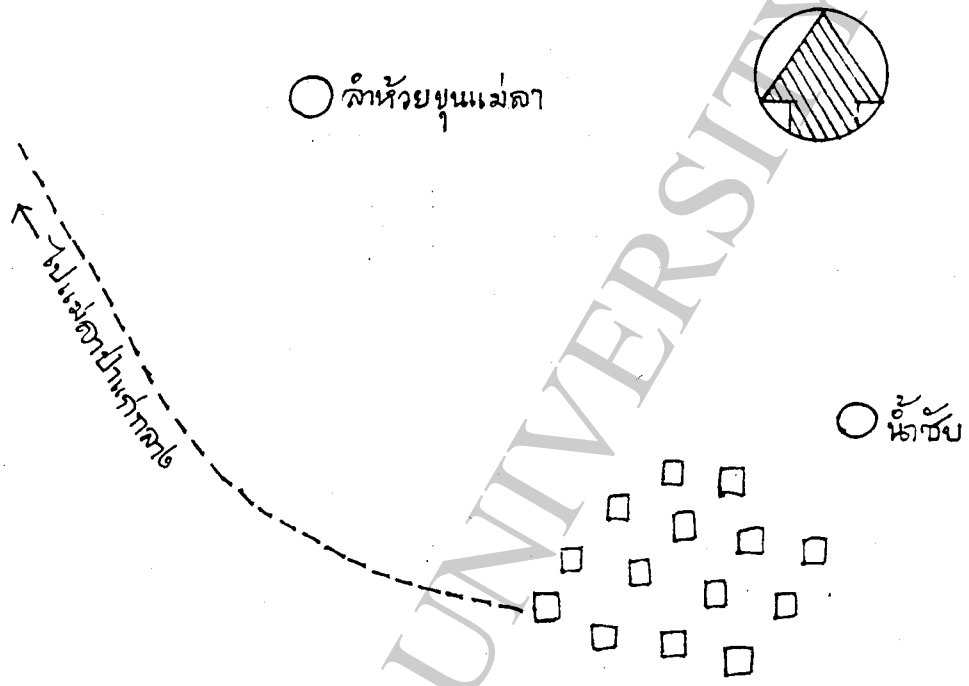
สัญลักษณ์

	ถนนลาดยาง		โรงเรียน	A	เขตเทศบาล
	ถนนลูกรัง		โสตถ์	B	หอกระจายข่าว
	ถนนดินอ่อน		วัด	C	บ้านกำนัน
	ทางเท้า		สถานีอนามัย	D	บ้านผู้ใหญ่บ้าน
	สะพาน		หนองน้ำ		บ้าน



แผนที่สังเขปของหมู่บ้าน

ชื่อหมู่บ้าน ..แม่ลาป่าแก่เหนือ .. หมู่ที่ .. 6 .. ชื่อปศุสัตว์ .. เตาเผาใบไม้ ..
ตำบล .. แม่ลาจาง .. อำเภอ .. แม่ลาเหนือ .. จังหวัด .. แม่ฮ่องสอน ..



สัญลักษณ์

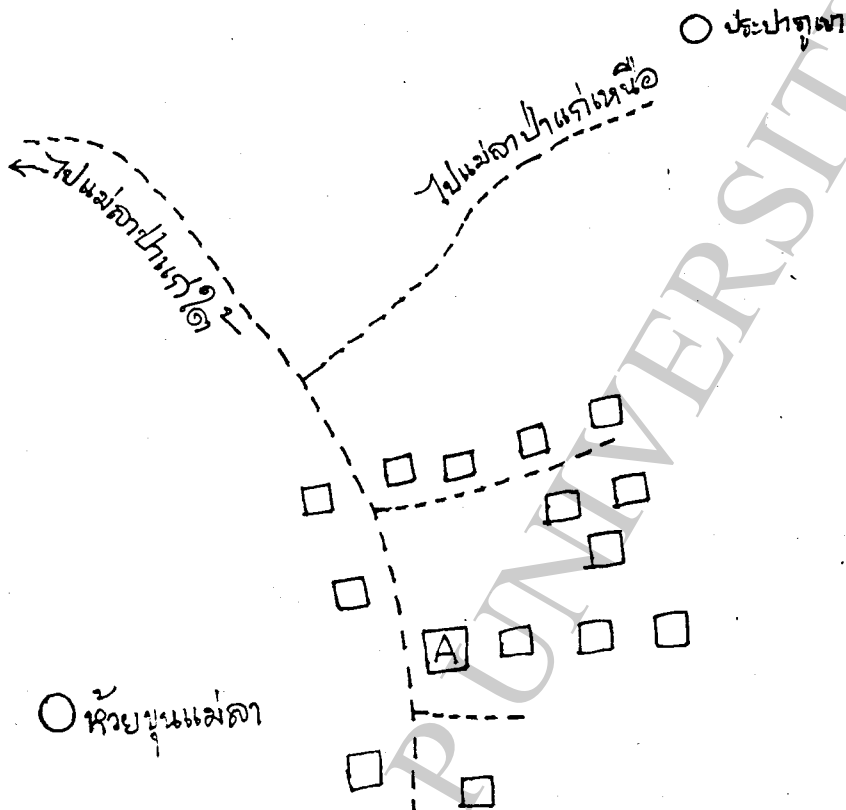
- | | | | | | |
|--|------------|--|-------------|--|-----------------|
| | ถนนลาดยาง | | โรงเรียน | | ธนาคาร |
| | ถนนลูกรัง | | โบสถ์ | | หอกระจายข่าว |
| | ถนนดินอ่อน | | วัด | | บ้านกำนัน |
| | ทางเท้า | | สถานีอนามัย | | บ้านผู้ใหญ่บ้าน |
| | สะพาน | | แหล่งน้ำ | | บ้าน |



รหัส VL 4 1 1

แผนที่สังเขปของหมู่บ้าน

ชื่อหมู่บ้าน ..แม่ลาป่าแกว... หมู่ที่ ..6.... ชื่อปศุสัตว์ใหม่...
ตำบล ..แม่ลา... อำเภอ ..ลำปาง... จังหวัด ..ลำปาง...



สัญลักษณ์

- | | | | | | |
|--|------------|--|-------------|--|-----------------|
| | ถนนลาดยาง | | โรงเรียน | | ธนาคาร |
| | ถนนลูกรัง | | โบสถ์ | | อาคารศาลากลาง |
| | ถนนดินอ่อน | | วัด | | บ้านกำนัน |
| | ทางเท้า | | สถานีอนามัย | | บ้านผู้ใหญ่บ้าน |
| | สะพาน | | แหล่งน้ำ | | บ้าน |

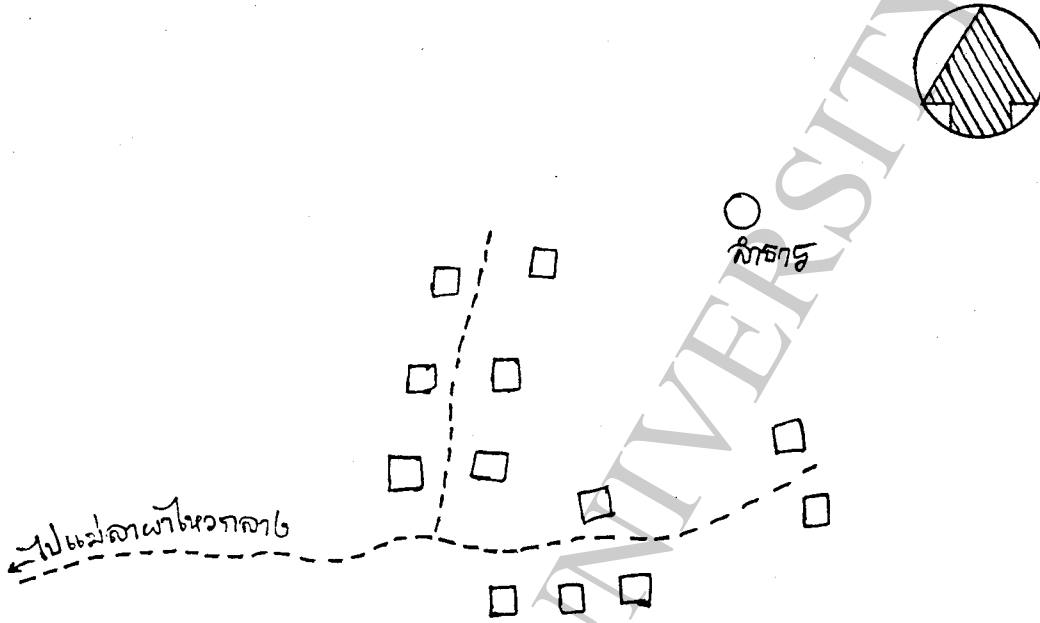


รหัส VL 4 1 2

แผนที่ผังเมืองของหมู่บ้าน

ชื่อหมู่บ้าน .. แม่ลาพาไหวเหนือ .. หมู่ที่ .. 3 .. ชื่อปาก .. เกาะเจดีย์ ..

ตำบล .. แม่ลาจาง .. อำเภอ .. แม่ลาน้อย .. จังหวัด .. แม่ฮ่องสอน ..



สัญลักษณ์

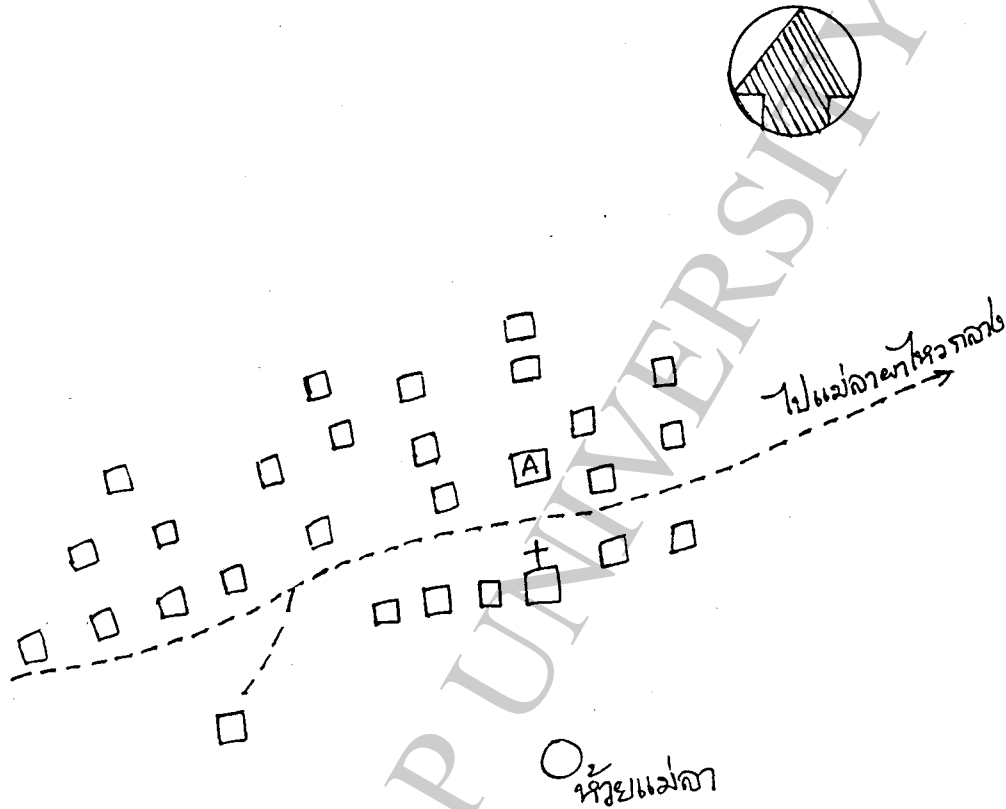
- | | | | | | |
|--|------------|--|-------------|--|-----------------|
| | ถนนลาดยาง | | โรงเรียน | | ธนาคารข้าว |
| | ถนนลูกรัง | | โบสถ์ | | หอกระจายข่าว |
| | ถนนดินอ่อน | | วัด | | บ้านกำนัน |
| | ทางเท้า | | สถานีอนามัย | | บ้านผู้ใหญ่บ้าน |
| | สะพาน | | แหล่งน้ำ | | บ้าน |



รหัส VL 4 1 2

แผนที่สังเขปของหมู่บ้าน

ชื่อหมู่บ้าน .. แม่ต๋ายใหญ่ .. หมู่ที่ .. 3 .. ชื่อปศุสัตว์ .. ที่แปะปุ ..
ตำบล .. แม่ต๋าย .. อำเภอ .. แม่ต๋ายน้อย .. จังหวัด .. แม่ฮ่องสอน ..



สัญลักษณ์

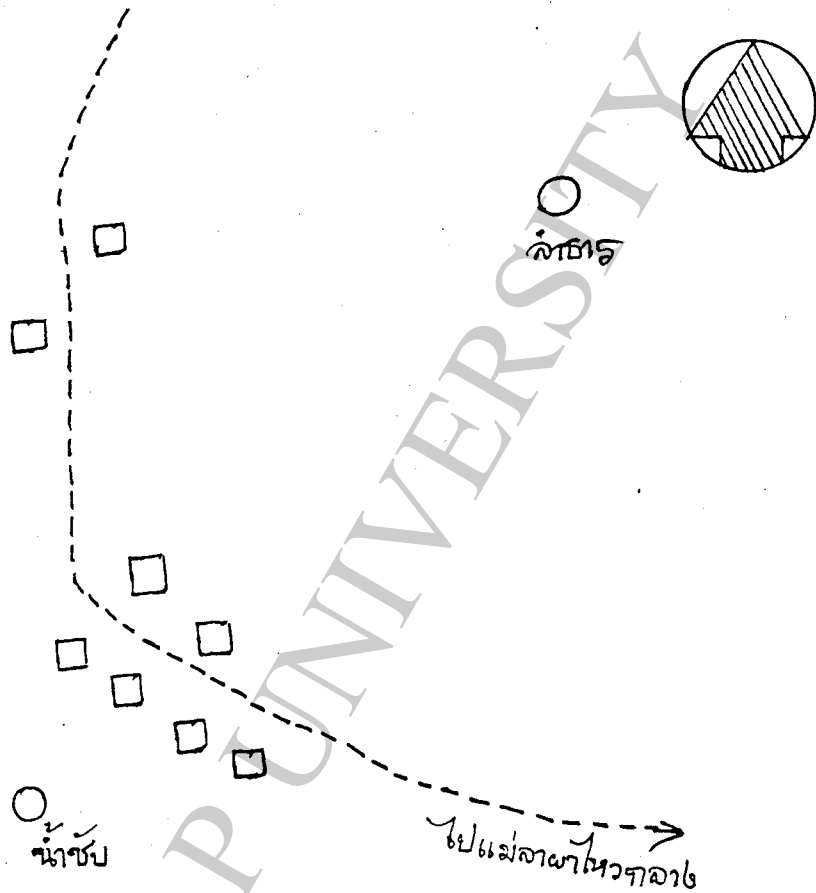
- | | | | | | |
|--|------------|--|-------------|--|-----------------|
| | ถนนลาดยาง | | โรงเรียน | | ธนาคาร |
| | ถนนลูกรัง | | โบสถ์ | | หอกระจายข่าว |
| | ถนนดินอ่อน | | วัด | | บ้านกำนัน |
| | ทางเท้า | | สถานีอนามัย | | บ้านผู้ใหญ่บ้าน |
| | สะพาน | | แหล่งน้ำ | | บ้าน |



แผนที่สังเขปของหมู่บ้าน

ชื่อหมู่บ้าน แม่ลาพาไหวจาง... หมู่ที่ 3... ชื่อปศุสัตว์ แพะ.....

ตำบล แม่ลาจาง... อำเภอ แม่ลาน้อย... จังหวัด แม่ฮ่องสอน.....



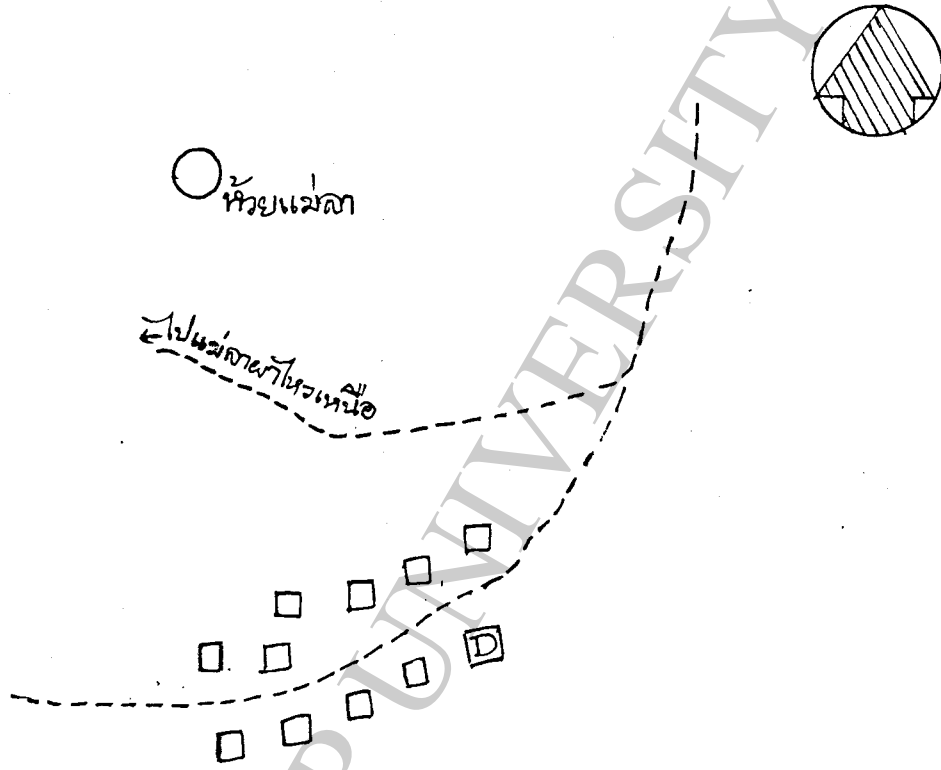
สัญลักษณ์

- | | | | | | |
|--|------------|--|-------------|--|-----------------|
| | ถนนลาดยาง | | โรงเรียน | | ธนาคาร |
| | ถนนลูกรัง | | โบสถ์ | | หอกระจายข่าว |
| | ถนนดินอ่อน | | วัด | | บ้านกำนัน |
| | ทางเท้า | | สถานีอนามัย | | บ้านผู้ใหญ่บ้าน |
| | สะพาน | | แหล่งน้ำ | | บ้าน |

แผนที่สิ่งปะของหมู่บ้าน

ชื่อหมู่บ้าน .. แม่ลาตาไพรกลาง .. หมู่ที่ .. 3 .. ชื่อปศุสัตว์

ตำบล .. แม่ตาจาง .. อำเภอ .. แม่ลาน้อย .. จังหวัด .. แม่ฮ่องสอน ..



สัญลักษณ์ต่างๆ

- | | | | | | |
|--|------------|--|-------------|---|-----------------|
| | ถนนลาดยาง | | โรงเรียน | A | ธนาคารข้าว |
| | ถนนลูกรัง | | โบสถ์ | B | อาคารฉายข้าว |
| | ถนนดินอ่อน | | วัด | C | บ้านกำนัน |
| | ทางเท้า | | สถานีอนามัย | D | บ้านผู้ใหญ่บ้าน |
| | สะพาน | | แหล่งน้ำ | | บ้าน |

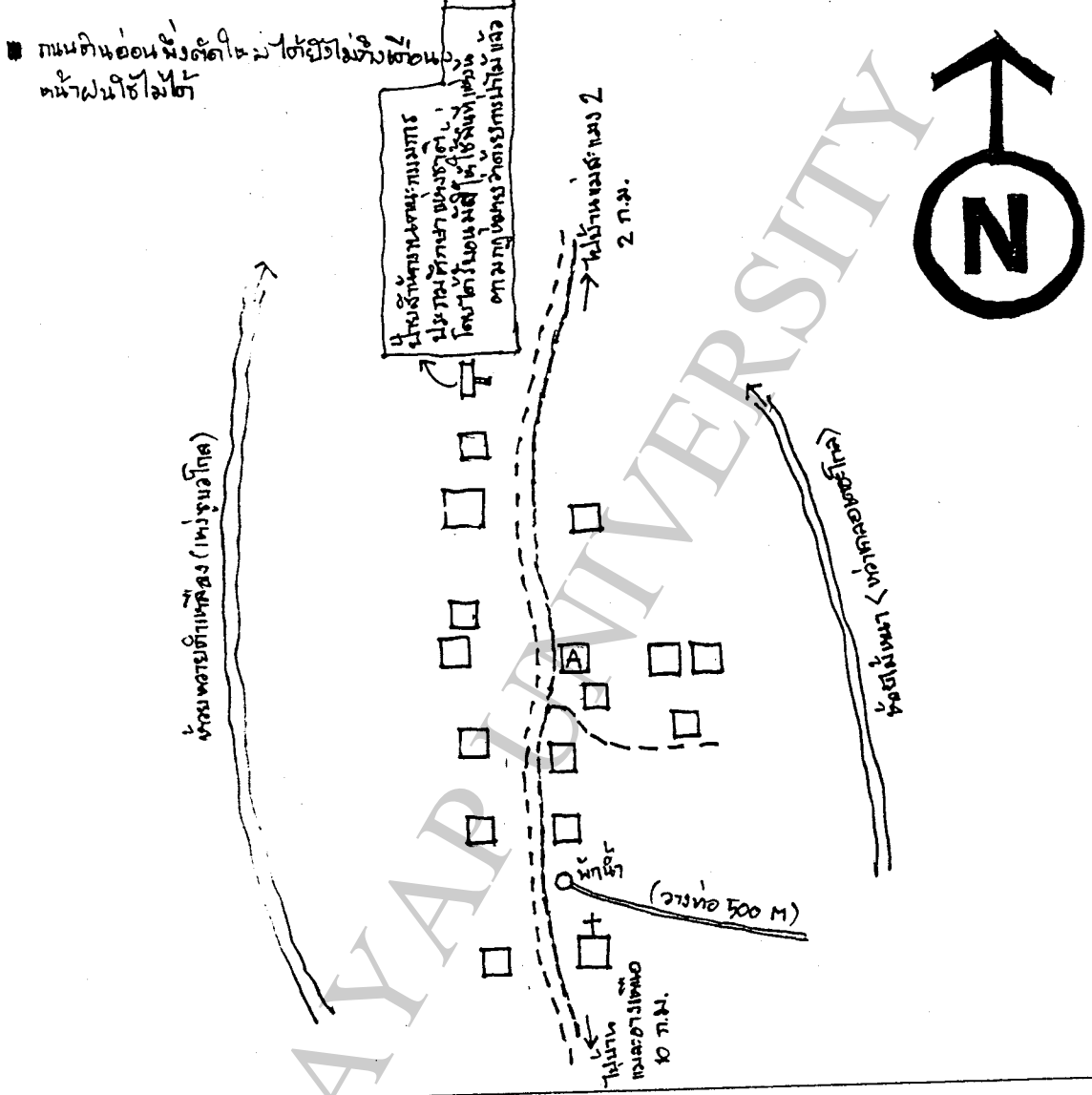


รหัส VL 4 1 3

แผนที่สังเขปของหมู่บ้าน

ชื่อหมู่บ้าน ... เลขที่ ... (กลุ่มที่) ... หมู่ที่ ... ชื่อปึก ...

ตำบล ... อำเภอ ... อีกระด ... เลขที่ ... จังหวัด ...



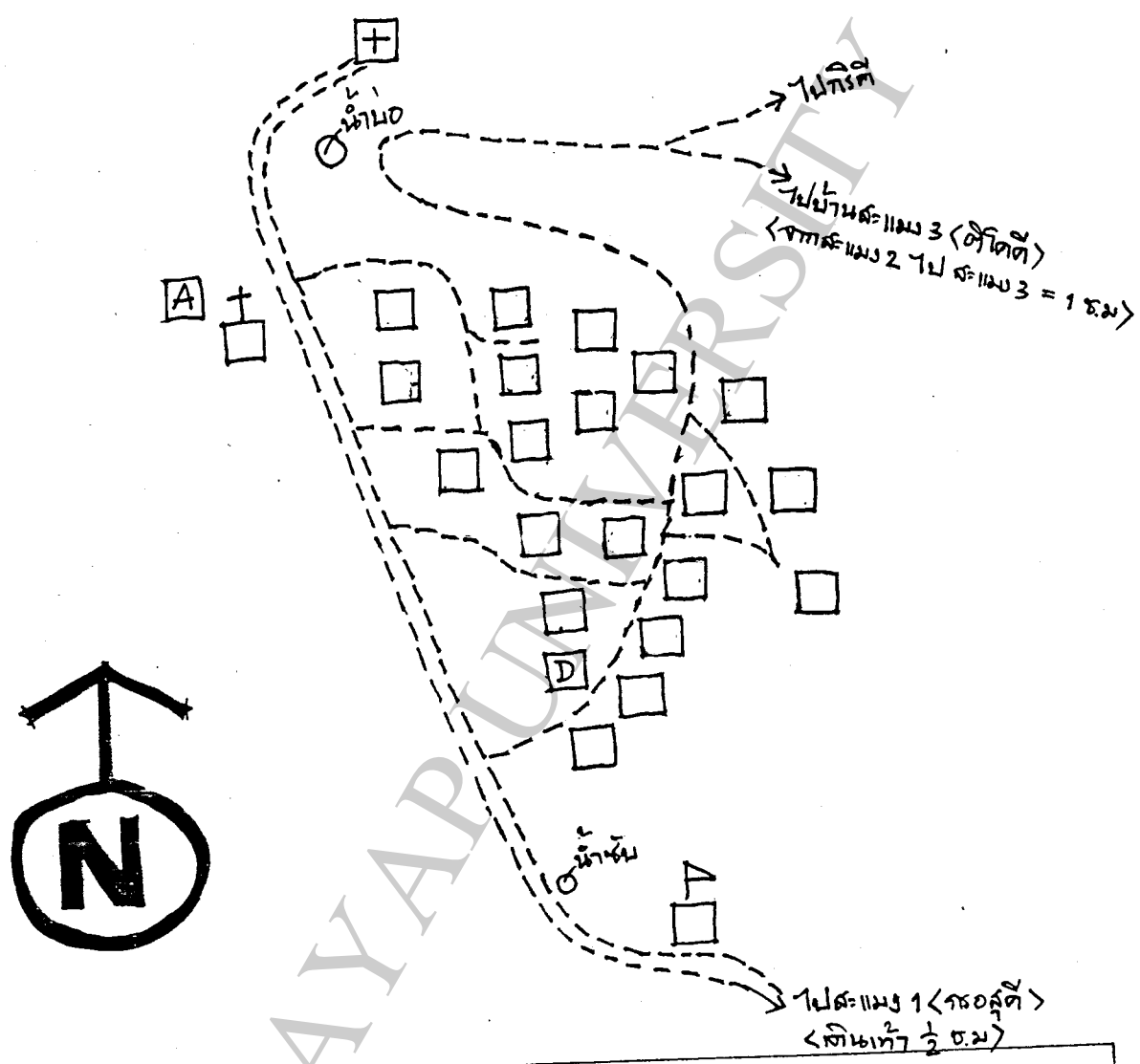
สัญลักษณ์ต่างๆ

	ถนนลาดยาง		โรงเรียน		ขนาดกว้าง
	ถนนลูกรัง		โบสถ์		อาคารหลายช่วง
	ถนนดินอ่อน		วัด		บ้านค้ำกัน
	ทางเท้า		สถานที่อาบน้ำ		บ้านผู้ใหญ่บ้าน
	สะพาน		บ่อน้ำ		บ้าน



รหัส VL 4 1 3

แผนที่สังเขปของหมู่บ้าน
 ชื่อหมู่บ้าน .. สหกรณ์ .. (ชื่อโรงเรียน) หมู่ที่ .. 11 .. ชื่อปศุสัตว์
 ตำบล .. เมืองหาง .. อำเภอ .. อ่างทอง .. จังหวัด .. นครสวรรค์ ..



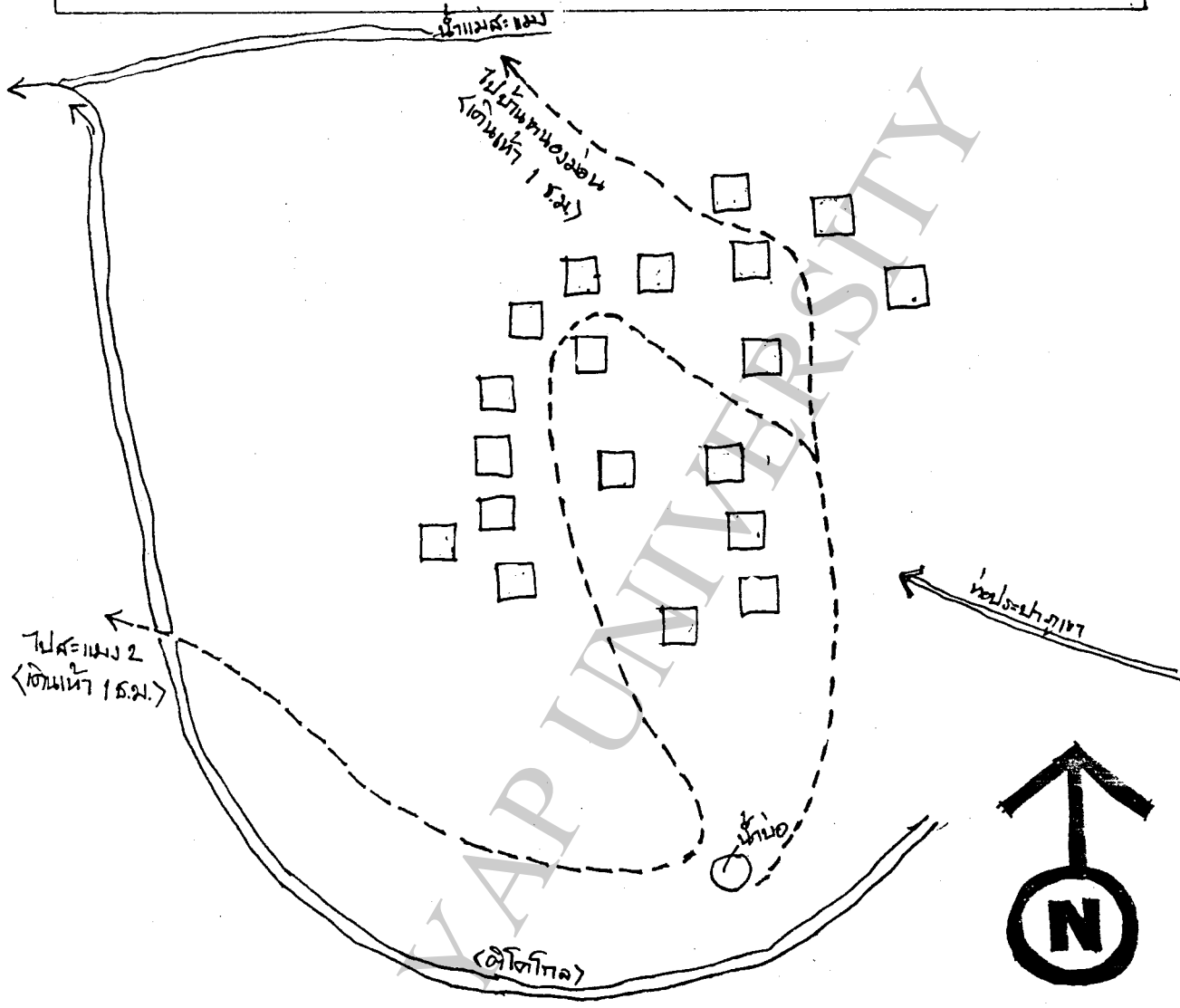
สัญลักษณ์

	ถนนลาดยาง		โรงเรียน	A	ธนาคารข้าว
	ถนนลูกรัง		โบสถ์	B	หอกระจายข่าว
	ถนนดินอ่อน		วัด	C	บ้านกำนัน
	ทางเท้า		สถานีอนามัย	D	บ้านผู้ใหญ่บ้าน
	สะพาน		หนองน้ำ		บ้าน



รหัส VL 4 1 3

แผนที่สังเขปของกลุ่มบ้าน
 ชื่อหมู่บ้าน ... ส. 11 ม. 3 ... (สีตาด), หมู่ที่ ... 11 ... ชื่อป่า ... - ...
 ตำบล ... แม่หาราง ... อำเภอ ... แม่จัน ... จังหวัด ... แม่ฮ่องสอน ...



สัญลักษณ์ต่าง ๆ

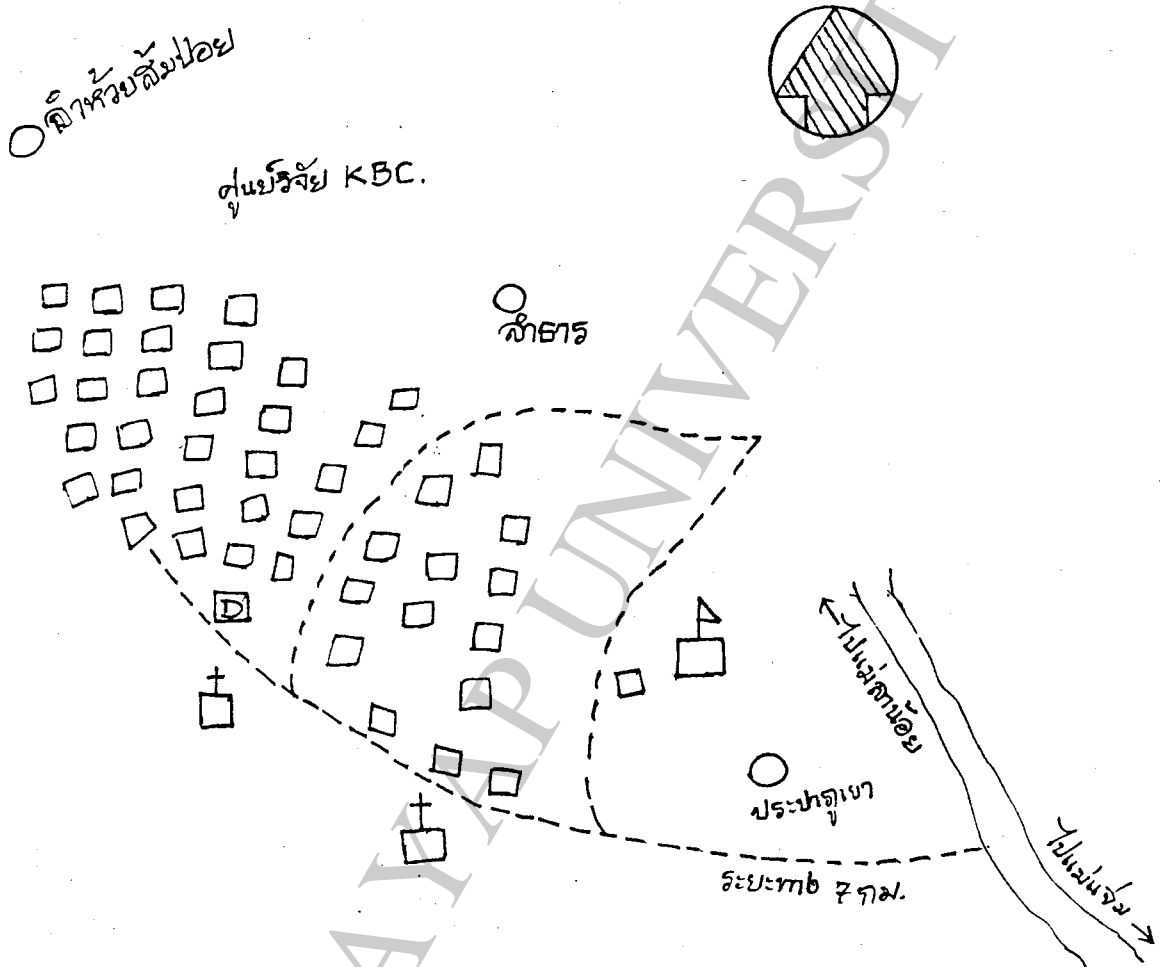
	ถนนลาดยาง		โรงเรียน	A	ธนาคารเจ้า
	ถนนลูกรัง		โบสถ์	B	หอกระจายข่าว
	ถนนดินอ่อน		วัด	C	บ้านกำนัน
	ทางเท้า		สถานีอนามัย	D	บ้านผู้ใหญ่บ้าน
	สะพาน		แหล่งน้ำ		บ้าน



แผนที่สังเขปของหมู่บ้าน

ชื่อหมู่บ้าน ... สัมปอญ ... หมู่ที่ . 4 . . . ชื่อปึก

ตำบล ... แดงนาจาโบ ... อำเภอ ... แดงน้อย ... จังหวัด ... แดงอุบล ...



สัญลักษณ์

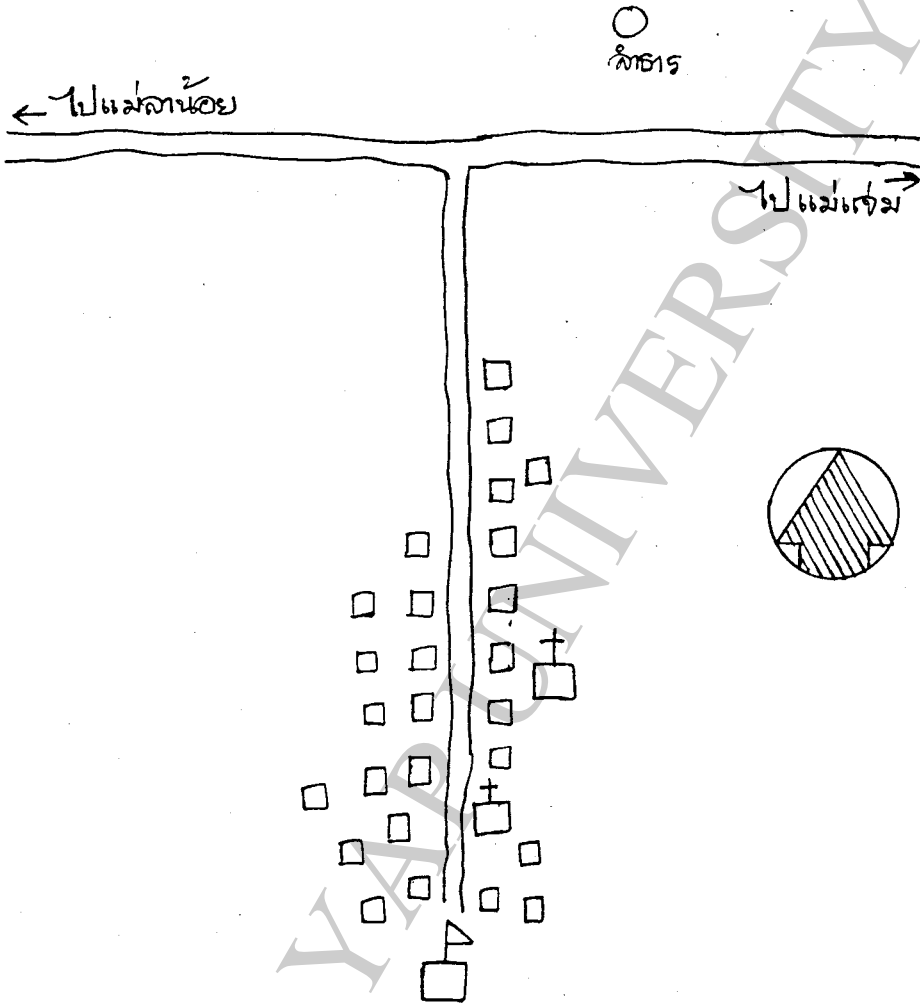
	ถนนลาดยาง		โรงเรียน	A	ธนาคาร
	ถนนลูกรัง		โบสถ์	B	อาคารฉายภาพ
	ถนนดินอ่อน		วัด	C	บ้านกำนัน
	ทางเท้า		สถานีอนามัย	D	บ้านผู้ใหญ่บ้าน
	สะพาน		บ่อน้ำ		บ้าน



แผนที่สังเขปของหมู่บ้าน

ชื่อหมู่บ้าน ...แม่ลาน้อย... หมู่ที่ ... 4 ... ชื่อปศุสัตว์ ...

ตำบล ...แม่ลา... อำเภอ ...แม่ลาน้อย... จังหวัด ...แม่ฮ่องสอน...



สัญลักษณ์ต่างๆ

	ถนนลาดยาง		โรงเรียน		ธนาคาร
	ถนนลูกรัง		โบสถ์		หอกระจายข่าว
	ถนนดินอ่อน		วัด		บ้านกำนัน
	ทางเท้า		สถานีอนามัย		บ้านผู้ใหญ่บ้าน
	สะพาน		แหล่งน้ำ		บ้าน